



**UNIVERSIDAD DE QUINTANA ROO**

**División de Ciencias Políticas y Humanidades**

**Maestría en Ciencias Sociales Aplicadas a Estudios Regionales**

**Identidad de los productores cañeros y obreros en Pucté y**

**Javier Rojo Gómez**

**TESIS**

Para obtener el grado de



**MAESTRO EN CIENCIAS SOCIALES APLICADAS A ESTUDIOS  
REGIONALES**

Presenta:

**Carlos Hugo Zamudio Viveros**

Director de tesis:

**Mtro. Julio Teddy García Miranda**



**Chetumal, Quintana Roo, México, mayo 2015**



# UNIVERSIDAD DE QUINTANA ROO

División de Ciencias Políticas y Humanidades

Maestría en Ciencias Sociales Aplicadas a Estudios Regionales

Tesis elaborada bajo la supervisión del Comité de Tesis del programa de Maestría en Ciencias Sociales Aplicadas a Estudios Regionales y aprobada como requisito para obtener el grado de:

## MAESTRO EN CIENCIAS SOCIALES APLICADAS A ESTUDIOS REGIONALES

COMITÉ DE TESIS

DIRECTOR:

Mtro. Julio Teddy García Miranda

ASESOR TITULAR:

Dr. Alexander Voss

ASESOR TITULAR:


Dr. Julio Cesar Robertos Jiménez

ASESOR SUPLENTE:

Dr. Yuri H. Balam Ramos

ASESOR SUPLENTE:

Mtro. Aldo Alfredo Cruz Arjona



## INDICE

Introducción.....	5
<b><u>CAPITULO I</u></b>	
1. Marco contextual y antecedentes.....	11
1.1 Localización y extensión.....	11
1.2 Proceso histórico social de Quintana Roo.....	12
1.3 Reparto agrario en Quintana Roo.....	16
1.3.1 La Población.....	18
1.4 El Ingenio Álvaro Obregón.....	21
1.5 Organización en la producción cañera.....	24
1.6 Beta San Miguel: Ingenio San Rafael de Pucté.....	28
1.7 Antecedentes.....	30
1.8 La caña de azúcar.....	36
1.8.1 Taxonomía y morfología.....	37
1.8.2 Constituyentes de la caña.....	38
1.8.3 Aspectos históricos.....	40
1.8.4 El azúcar en México.....	44
<b><u>CAPITULO II</u></b>	
2. Marco teórico.....	47
2.1 Socialización.....	48
2.2 Identidad.....	51
2.3 Campesinado.....	59
2.4 La clase obrera.....	62
2.4.1 Clase.....	62

### **CAPITULO III**

<b>3. Obreros.....</b>	<b>70</b>
<b>3.1 Javier Rojo Gómez.....</b>	<b>70</b>
<b>3.1.1 Servicios.....</b>	<b>74</b>
<b>3.2 El sindicato y los obreros.....</b>	<b>76</b>
<b>3.2.1 El STISRM.....</b>	<b>76</b>
<b>3.2.2 Secciones sindicales.....</b>	<b>80</b>
<b>3.2.3 La sección 136.....</b>	<b>81</b>

### **CAPITULO IV**

<b>4. Productores cañeros.....</b>	<b>90</b>
<b>4.1 Pucté.....</b>	<b>90</b>
<b>4.1.1 Servicios .....</b>	<b>90</b>
<b>4.2. Confederación Nacional Campesina.....</b>	<b>94</b>
<b>4.2.1 Visión.....</b>	<b>95</b>
<b>4.2.2 Valores.....</b>	<b>95</b>
<b>4.2.3 Objetivos de la CNC.....</b>	<b>95</b>
<b>4.3 Confederación Nacional de Productores Rurales.....</b>	<b>98</b>
<b>4.3.1 Misión.....</b>	<b>99</b>
<b>4.3.2 Visión.....</b>	<b>99</b>
<b>4.3.3 Valores.....</b>	<b>99</b>
<b>4.4 Productores.....</b>	<b>100</b>
<b>4.4.1 Estructura ejidal de Pucté.....</b>	<b>102</b>
<b><u>Conclusiones</u> .....</b>	<b>110</b>
<b><u>Bibliografía</u> .....</b>	<b>114</b>

## Introducción

Esta obra tiene como objetivo el explicar desde una perspectiva sociológica la manera en cómo se ha construido la identidad de los obreros azucareros de Javier Rojo Gómez y de los productores cañeros ejidatarios de Pucté, en la región de la Ribera del Rio Hondo en el estado de Quintana Roo, para con ello construir un discurso a cerca de la identidad sociocultural de esta región productiva.

Así como identificar los diferentes actores sociales que se integran a los procesos productivos de la Ribera, es decir cómo los migrantes, tanto nacionales como centroamericanos optan por laborar en la producción cañera, ya sea como cortadores de caña o en alguna otra actividad propia del sector.

En el primer capítulo se abordan los aspectos geográficos, históricos y sociales que dieron origen al estado de Quintana Roo; el cuál sembró sus bases en proyectos de desarrollo gestados entre las décadas de 1960 y 1970, los cuales tenían como eje principal la migración dirigida de individuos y familias procedentes de otros estados del país. Como se verá más adelante el naciente estado fue planificado desde el gobierno federal en tres grandes proyectos de desarrollo, el primero pretendía crear un centro turístico de clase mundial, el cual ofertaría un turismo de masas y de todo incluido, con grandes cadenas hoteleras y de servicios.

El segundo estaba enfocado a desarrollar en las costas tanto en el norte como en el centro del estado la actividad pesquera creando cooperativas y otorgando créditos a los pescadores para poder obtener el equipo necesario para poder desarrollar esta actividad.

El tercer gran proyecto era el desarrollar una agroindustria de gran impacto en el sur de Quintana Roo, donde se encontraban los suelos más fértiles del estado, para tal proyecto se impulsó la construcción de un ingenio azucarero y se procedió al desmonte y mecanización de grandes extensiones de tierra en la cuenca de la Ribera del Rio Hondo para la siembra de la caña de azúcar, la denominada zona cañera empezaría desde la población de Carlos A, Madrazo hasta Cocoyol, más al sur.

En este primer acercamiento se describen detalladamente cuales fueron los mecanismos utilizados por el gobierno para empezar la construcción de la fábrica, la mecanización de las tierras, así como del requerimiento de mano de obra, para poder llevar a cabo las obras.

Aunado a lo anterior se dio un gran impulso al poblamiento de la Ribera con la creación de los Nuevos Centros de Población Ejidal, otorgándoles tierras a las familias recién llegadas. Al mismo tiempo se otorgaron plazas laborales de base a los obreros procedentes de otros ingenios azucareros del interior de la República.

Se retoman, a la vez, varios estudios realizados sobre el tema o similares, los cuales son retomados como base para un mejor entendimiento del tema. Dentro de los temas de estas investigaciones están los referentes a la construcción de identidades de clase, movimientos migratorios, cambio social y cultural de pueblos indígenas y estudios sobre estructuras de poder.

En el capítulo dos se esbozan los fundamentos teóricos claves para entender el fenómeno de la identidad y la construcción de la misma; se hace referencia directa a las principales escuelas teóricas, así como a los autores más importantes que han escrito y teorizado sobre el tema de la identidad, socialización, campesinos y sobre la clase obrera.

De entre los autores que se retoman en la obra están Berger y Luckmann, quienes teorizan sobre los conceptos de socialización primaria y secundaria, las cuales forman y moldean las identidades de los individuos.

Estos dos conceptos serán fundamentales a la hora de analizar las manifestaciones identitarias tanto de obreros como de productores de caña de azúcar, ya que estos ponen en claro los mecanismos fundamentales por medio de los cuales se socializa y se construye la identidad en base al sentido de pertenencia y a la interacción con sujetos y grupos sociales.

Para el caso del concepto de identidad se retoma a Gilberto Giménez quien brinda una clara explicación acerca del fenómeno, para este autor la identidad gira tanto en el polo de lo colectivo como en el individual, a está la define como vivida y manifestada por los propios individuos y colectivos de maneras muy diversas.

Se retoman definiciones conceptuales sobre la formación de la clase obrera y sobre lo referente al campesinado y su caracterización como clase social, se describen las características de cada grupo así como la manera en cómo se han caracterizado sus manifestaciones a través del tiempo.

En cuanto a la metodología, estará basada en la tradición antropológica y en el uso de métodos cualitativos para la obtención de información, se prioriza la obtención de datos por medio de informantes claves a través de entrevistas a profundidad y por medio de historias de vida, además de una extensa revisión bibliográfica especializada sobre los temas aquí tratados.

El capítulo tres está dedicado a una breve explicación taxonómica y morfológica de la caña de azúcar, se exponen sus características tanto externas como internas, los químicos que las constituyen, así como una breve reseña histórica del descubrimiento y domesticación de la planta, la cual se remonta a varios siglos atrás en la historia, el contexto histórico de la plata se remonta especialmente a la introducción de los españoles y portugueses al Nuevo Mundo, y cómo este nuevo sistema de plantación desarrolló y fue moldeándola cultura de muchos de los países de América Latina, entre ellos México, ya que desde la conquista, pasando por la Colonia, hasta llegar la Revolución y posterior a ella.

El capítulo cuarto está enfocado al estudio sobre la identidad de los obreros quienes laboran al interior del ingenio San Rafael de Pucté, se inicia haciendo una descripción del poblado Javier Rojo Gómez, el cual nace a la par de la construcción del ingenio a mediados de la década de los 70's gracias a la intensa migración de obreros provenientes de otros estados de la república, llegados a este lugar; que hasta antes de llamarse Javier Rojo Gómez solo era conocido como "El Ingenio",

cambiando a Javier Rojo Gómez casi diez años después al asignarle a la comunidad la calidad de alcaldía dependiente de la administración pública municipal.

Esta población adquirió gran importancia a lo largo de su desarrollo debido; primero, a la construcción del ingenio azucarero y segundo, porque se fueron instalando prestadores de servicios tanto del orden público-gubernamental, así como del sector privado y de comercio, consolidándose así como el principal centro económico y de abastecimiento para el resto de las poblaciones de la Ribera del Río Hondo.

La cuestión obrera será analizada desde la perspectiva de clase social, se hará una descripción de la manera en que laboran al interior de la fábrica, los puestos y cargos que se les asignan, así como el papel fundamental que juega el Sindicato de Trabajadores de la Industria Azucarera y Similares de la República Mexicana, además de la relación de esta clase con sus empleadores, en este caso el Grupo Beta San Miguel. La información está basada principalmente de entrevistas a profundidad y por las historias de vida.

El capítulo final se enfoca específicamente al estudio y de los productores cañeros de la población de Pucté Quintana Roo, se empieza elaborando un esbozo contextual de la localidad, haciendo referencia a su conformación y a su desarrollo histórico gracias a los proyectos económicos impulsados por el gobierno federal en la década de los 60's y 70's.

Se retoman a las asociaciones de cañeros; por un lado está la Confederación Nacional Campesina (CNC) y por el otro a la Confederación Nacional de Productores Rurales (CNPR), estas dos asociaciones tienen como objetivo el buscar mejores condiciones económicas y productivas para sus agremiados. Para el caso específico de Pucté, es la CNPR la asociación que cuenta con más agremiados.



Como eje central se caracteriza a los productores de caña de azúcar prestando especial atención a las historias de vida de informantes claves, así como a las entrevistas a líderes ejidales para construir una historia y un discurso a cerca de la identidad que han venido construyendo en base a las relaciones productivas.

En cuanto a la metodología, esta se integra por un análisis derivado de la investigación cualitativa, es decir por medio de técnicas que implican una socialización e integración a la vida cotidiana por parte del investigador con los sujeto de estudio, participando e interactuando activamente con ellos en la mayoría de las actividades de los grupos estudiados.

Al igual debido a los requerimientos de esta investigación usamos algunos métodos cuantitativos para dar mayor fundamento.

El trabajo de investigación está basado en la observación participante, ya que es un método clave para poder adentrándonos en la dinámica de los grupos de productores cañeros y de los obreros del Ingenio San Rafael de Pucté.

La obtención de la información se basa en informante clave, estos se eligieron con base en el grado de estatus de estos en las dos poblaciones de estudio, es decir se entrevistó a dirigentes locales del Sindicato de obreros en Javier Rojo Gómez y a personajes que integran al comisariado ejidal de Pucté, Quintana Roo.

De entre los métodos cualitativos a utilizados están:

- Las entrevistas formales e informales, estas están estructuradas alrededor de los datos que se deseen obtener y mediante el desarrollo de la propia investigación; las entrevistas están enfocadas principalmente a los informantes claves y a algunos miembros de sus unidades domésticas.
- Narraciones orales, por ejemplo: historias de vida, leyendas, cuentos y pasajes de la historia oral, esta técnica de investigación es de suma importancia ya que proporciona información de primera mano, y nos sirve para observar la manera en que se han venido estructurando las familias y las filiaciones políticas de los mismos, desde una perspectiva historicista.

- Uso de genealogías, estas nos ayudan a entender la manera en que se estructuran las unidades domésticas y el rol que cada uno de sus integrantes juega en la dinámica de reproducción del grupo.
- Diario y notas de campo: para llevar un registro etnográfico de cada uno de los procesos de la investigación. Es decir se toma nota de todos los fenómenos culturales y sociales pertinentes para la investigación.

Dentro de los métodos cuantitativos usados están:

- Aplicación de encuestas, con el fin de obtener variables numéricas y porcentuales, ya sea de población o de aspectos económicos.

## CAPITULO I

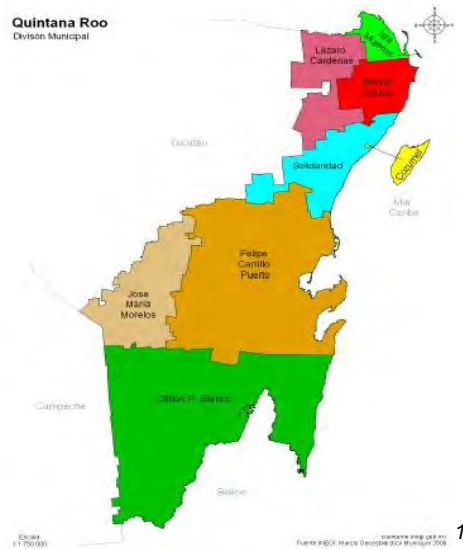
### 1. MARCO CONTEXTUAL Y ANTECEDENTES

A continuación se presenta el marco contextual y los antecedentes del tema, lugar y sujetos de estudio; con esto se pretende ubicar espacialmente la zona y al mismo tiempo ubicar a los sujetos de estudio de la presente investigación, por otro lado se presentaran de manera breve los trabajos previamente realizados por otros investigadores acerca del tema que nos ocupa, del lugar así como los sujetos que se pretenden estudiar.

#### 1.1 Localización y extensión

El estado de Quintana Roo se localiza en la Península de Yucatán, en el sureste de la República mexicana, colinda al norte con Yucatán y con el Golfo de México; al este con el Mar Caribe; al sur con la Bahía de Chetumal, Belice y Guatemala; al oeste con Campeche y Yucatán.

*“Su superficie total es de 50 843 Km<sup>2</sup>. Ocupa 2.55% del territorio nacional, lo que le ubica en el decimonoveno lugar entre los estados de la República mexicana por este concepto”. (Laguna; 2009:71)*



<sup>1</sup> [www.inegi.org.mx](http://www.inegi.org.mx)

## 1.2 Proceso histórico social de Quintana Roo

El 24 de noviembre de 1902, Quintana Roo se constituyó en Territorio Federal. Su capital fue Santa Cruz de Bravo, que después se llamó Payo Obispo hasta 1936, fecha en que cambió su nombre por el de Chetumal (Laguna, 2009: 78) El nuevo territorio fue dotado de 50 000 kilómetros cuadrados, vivió la primera mitad del siglo XX con una muy escasa densidad de población en comparación con sus vecinos Campeche y Yucatán. Ejemplo de ello lo muestra INEGI, ya que para 1950 Quintana Roo solo contaba con 26,967 habitantes en total, lo cual refleja la escasa población en esa época.

Por un lado estaba la baja densidad poblacional del territorio y por el otro; su ubicación geográfica, la cual le impidió por mucho tiempo beneficiarse de la cercanía de centros demográficos o productivos de mayor importancia, careciendo por ende de vías de comunicación terrestre, tanto al interior, como de acceso a los estados vecinos. Los límites políticos impuestos al nuevo territorio se dictaron de la siguiente manera; al norte el estado de Yucatán, al este el Mar Caribe, al sur la colonia inglesa de Honduras Británica, con el Río Hondo y el Río Azul de por medio y la República de Guatemala, y al oeste el estado de Campeche.<sup>2</sup> El cual para efectos de su administración se dividió en una primera instancia en tres distritos denominados, Norte, Centro y Sur.

En Quintana Roo, las primeras acciones de colonización con base en un conjunto de políticas y planeación se empezaron a gestar al asumir López Mateos la presidencia de la República, comprometiéndose a elaborar planes de desarrollo para el sureste del país, estas nuevas políticas y planes de desarrollo surgen a principios de la década de los años 60's. Se convocaron a todas las secretarías, departamentos de Estado, organismos descentralizados y empresas de participación estatal, a realizar estudios que sirvieran de base para programas de desarrollo regional.

---

<sup>2</sup> Véase Macías Richards, Carlos, *Nueva Frontera, Mexicana, Milicia, burocracia y ocupación territorial en Quintana Roo*, México, CONACYT-UQROO, 1997.

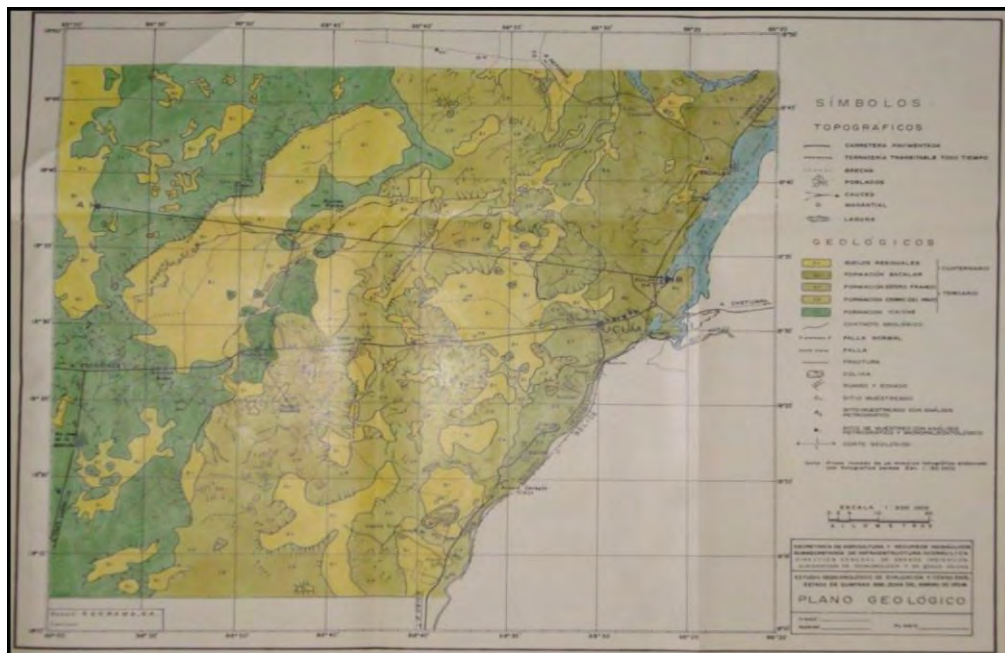
De esta manera los actores ya señalados recorrerían por varios meses los estados de Yucatán, Campeche y Quintana Roo, para recabar información relevante sobre aspectos como climas, suelos, precipitación fluvial, con el objetivo de planear y crear proyectos acordes a las necesidades y características de cada región, a estas acciones se les llamo Plan Sureste, con base en él se anunciaron importantes inversiones en infraestructura carretera a fin de integrar dichas entidades al resto del país.

El Plan Sureste, no solo incluía los estudios ya mencionados, sino también preveía un plan de colonización a gran escala, de acuerdo con los informes preliminares de los estudios, en Campeche, Chiapas y Quintana Roo se encontraba el mayor porcentaje de tierras nacionales. De 11 514 644 hectáreas de terrenos nacionales que existían en el país, Campeche tenía 3 548 572 hectáreas, seguido de Quintana Roo que tenía 1 715 139 hectáreas. (*Revel-Mouroz; 1980:169*)

Desde inicios de la década de los 60's se promueven un conjunto de acciones orientadas al tránsito de territorio a entidad federativa. Se destacan varios programas económicos y la construcción de obras de infraestructura básica: la red de carreteras, la ampliación de los servicios a la población (electrificación de las localidades rurales, impulso a la educación primaria y media, entre otros) y a la producción (obras de irrigación, dotación de tierras y colonización).

Los proyectos de colonización se asociaron a programas económicos, ya que se consideraban la única posibilidad para poder trasladar, asentar y retener población en un área tan alejada y aislada del resto del país. El repoblamiento fue realizado mayormente con campesinos que migraron del centro y sureste del país, este plan de movilidad permitiría por un lado desactivar la presión por la tierra que se vivía en esas zonas del país y por el otro aumentar la producción agrícola, mediante la incorporación de nuevas tierras y la aplicación de paquetes tecnológicos, lo que convertiría a las entidades del sureste en el nuevo granero del país.

Los trabajos de prospección y análisis se organizaron en dos etapas. En la primera se harían estudios de las características físicas de la región, como eran el tipo de suelos, clase de vegetación, las características del clima y la orografía. La segunda etapa, se evaluarían los aspectos sociales y económicos de la región, tales como las principales actividades económicas. La situación en la tenencia de la tierra, los servicios de salud y el aspecto educativo. En tanto los resultados con respecto al potencial agrícola, los estudios edafológicos señalaron que los suelos de Quintana Roo, al igual que en otras zonas tropicales, en general eran suelos poco profundos, es decir, contaban con una capa vegetal muy delgada, lo que los hacía poco aptos para el desarrollo agrícola. Solo algunas zonas presentaban características adecuadas para el fomento de la agricultura comercial, con suelos más profundos, de entre 25 y 30 cm de capa vegetal. Este tipo de suelos se tenía en el norte del territorio, cerca de los pueblos de Kantunilkin, San Antonio y Tancah. En la región centro cerca del pueblo de Petcacab y en la parte sur, las mejores tierras se encontraban en la zona aledaña al Rio Hondo, en las cercanías de Bacalar y cerca de la frontera con Campeche. (Mendoza: 2009; 55)



<sup>3</sup> FUENTE: SARH.- Estudio geohidrológico de evaluación preliminar y censo, en el estado de Quintana Roo, zona del arroyo de Ucúm.- 1979

Ya que en la zona del Río Hondo se encontraron las mejores tierras, se decidió desarrollar una agricultura de tipo comercial, iniciando así un proyecto agroindustrial para el cultivo y producción de caña de azúcar, la producción azucarera se instaura en la ribera del Río Hondo, frontera con Belice; a partir de este momento se formaron nuevos centros de tipo ejidal y se promovió la diversificación de la agricultura destacándose los cultivos de maíz, frijol, frutas, legumbres y verduras.

En el extremo norte del territorio se inicia un programa turístico basado en la creación de un polo de desarrollo a partir de una ciudad inexistente; en 1970 (un campamento de unos 200 habitantes) y hoy la mayor del estado: Cancún.

Un tercer programa era el pesquero, que se desarrolló a lo largo de la frontera marítima. Otro de los programas generados se orientó al desarrollo de la ganadería de carácter extensivo. Como complemento a estos programas se crea la zona libre en 1972, que presentaba entre sus principales objetivos el de apoyar el desarrollo de los mismos, capitalizar las actividades económicas y generar una diversificación de la estructura económica, principalmente en la zona sur, que tradicionalmente se ha comportado como la zona comercial de estado". (Laguna; 2009:79)

El 8 de octubre de 1974, durante el gobierno de Luis Echeverría, Quintana Roo adquiere la condición de estado libre y soberano de la Federación Mexicana al cumplir el requisito demográfico de tener una población mínima de 80 mil habitantes y las bases económicas necesarias para sustentar su existencia política.<sup>4</sup>

Esta obra toma en cuenta el primero programa de desarrollo, el cual tenía como eje principal la siembra de caña y la producción de azúcar ya que la investigación partirá de la fecha en que se plantea dicho proyecto de desarrollo para la zona de la Ribera del Río Hondo (1970), además veremos cómo a partir de estas ideas puestas en acción, se desata en esta zona una colonización ejidal dirigida con

---

<sup>4</sup>Vid. *Plan Estratégico de Desarrollo Integral del Estado de Quintana Roo 2000-2025*. CEE-ITESM. Publicación en soporte magnético, Universidad de Quintana Roo.

sus particularidades, muy distintas a las del resto de los municipios del estado, ya que la zona cañera se levanta sobre ejidos ya existentes, a los cuales se les incrementa la población mediante la migración dirigida y se les apoya con obras de infraestructura. (Dachary;1993:46)

La denominada Ribera del Río Hondo inicia en el poblado de Subteniente López y termina en el poblado de La Unión.

De los datos que destacan para las décadas de 1980-1990, el municipio de Othón P. Blanco obtuvo la segunda gran mayoría de inmigrantes, que representó el 52% del total de la población, lo cual resulta lógico, por su repoblamiento. (Cesar ;1993:48)

*“El auge económico del cultivo y producción de la caña, principal actividad de la región y motor de toda la agricultura moderna en la Ribera del Río Hondo, es a nuestro entender, la causa principal de este auge poblacional en esta región fronteriza”.*(César;1993:55)

En suma se ve como en la ribera del Río Hondo hay cambios importantes, a consecuencia de la colonización de comienzos de la década de 1960 y posteriormente con mayor fuerza en la década de 1970.

### **1.3 Reparto Agrario en Quintana Roo**

Cuando el General Lázaro Cárdenas llega a la presidencia empezó una nueva política en lo referente a lo agrario, en específico a la tenencia de la tierra, para 1937 se modificó el Código Agrario autorizándose la creación de ejidos forestales y ganaderos en el territorio de Quintana Roo. La dotación ejidal en el territorio debería de garantizar y asegurar la subsistencia de la familia a través de la producción de látex. Con ello al mismo tiempo se buscaba lograr el arraigo de la población y se acabaría con el control de concesionarios y permisionarios en la explotación forestal.



El proceso de dotación de ejidos en la parte sur de Quintana Roo, comienza con la continua invitación a trabajadores chicleros y cortadores de madera. Igualmente se alentó, mediante la promesa de entrega de tierra a los mexicanos que vivían en la colonia inglesa de Belice.

De esta manera encontramos que a lo largo del río Hondo se fundaron los siguientes ejidos: Subteniente López (1930), Juan Sarabia (1928), (NCPE) Sergio Butrón Casas (1974), Sacxan (1928), Palmar (1928), Ramonal (1928), Allende (1928), Sabidos (1937), Álvaro Obregón(1937), Pucté (1937), Cacao (1937), Cocoyol (1928), Botes (1929), Calderón (1968), NCPE Nuevo Guadalajara (1964), Tomas Garrido Canabal (1974-resolución presidencial), Tres Garantías (1940), Caobas (1940-resolución presidencial). Los datos muestran que entre los años de 1928 a 1940, se consolidó la población ribereña. (Cesar;1993:88) Es necesario apuntar que el orden en que aparecen los ejidos obedece a la ubicación geográfica de los mismos (de Norte a Sur) y se anexa a Caobas y Tres Garantías por la cercanía de estos a los ejidos ribereños.

A los pueblos de Ramonal, Juan Sarabia, Subteniente López, Calderitas y Bacalar se les otorgaron ampliaciones de ejidos para completar la parcela de 420 hectáreas por ejidatario.

**Dotación de ejidos en la zona sur de Quintana Roo, durante el periodo de 1935-1940.**

<b>Poblado</b>	<b>Hectáreas entregadas</b>	<b>No. De beneficiarios</b>
Cocoyol	16 300	37
Allende	11 760	28
Botes	18 900	45
Cacao	11 760	27
Pucté	11 340	26

Álvaro Obregón	19 740	47
Sabidos	10 900	26
Ramonal	17 640	42
Sacxán	17 220	42
Subteniente López	16 380	40
Juan Sarabia	24 120	40
Palmar	15 540	37
Tres Garantías	44 520	106
Cafetal	20 681	50
Laguna Guerrero	13 121	30
Calderitas	19 972	50
Bacalar	52 530	134
Laguna Om	74 021	175

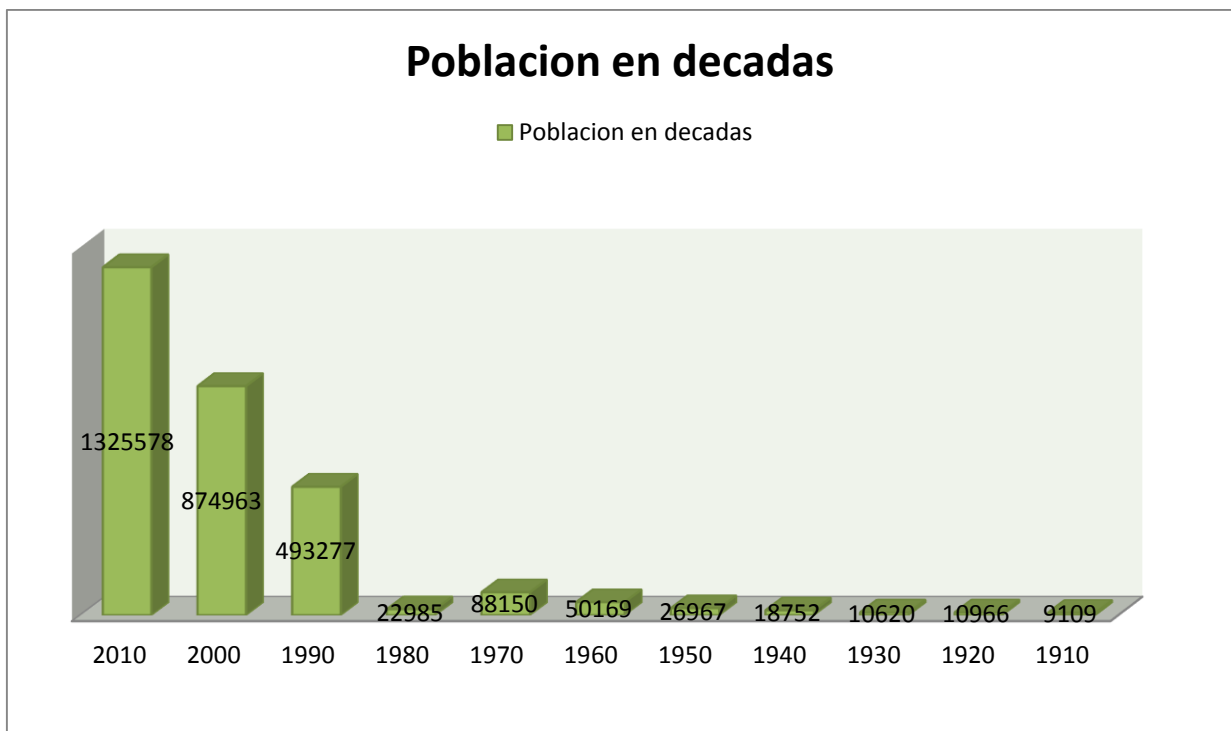
Fuente: ARAN-Chetumal, Expedientes, "Cocoyol", "Allende", "Botes", "Cacao", "Pucté", "Álvaro Obregón", "Sabidos", "Ramonal", "Sacxán", "Subteniente López", "Juan Sarabia", "Palmar", "Tres Garantías", "Laguna Guerrero", "Cafetal", "Calderitas" y "Bacalar".

### 1.3.1 La población

En suma la población de Quintana Roo ha crecido de manera exorbitante desde que las políticas de colonización se empezaron a aplicar, para reflejar la manera en que se ha elevado la población en el estado la siguiente tabla proporciona en números totales el crecimiento poblacional de Quintan Roo desde la década de 1950 hasta 1980:

QUINTANA ROO	HOMBRES	MUJERES	TOTAL:
1950	14 200	12 767	26 967
1960	26 594	23 575	50 169
1970	45 714	42 436	88 150
1980	116 360	109 625	225 985

Con las cifras anteriores se hace constar que las políticas de colonización llevadas a cabo en Quintan Roo a partir de la década de 1960 propiciaron que muchas personas y familias de otros estados de la república decidieran trasladarse al naciente estado como una opción viable para establecerse y buscar tierras para trabajar. De 1960 a 1970, tan solo en 10 años la población se duplicó, y para la década de 1970 a 1980 casi se triplica, lo cual quiere decir que los programas colonizadores tuvieron éxito y con ello Quintana Roo se volvió una opción viable para las familias sin tierra del resto del país.



6

<sup>5</sup> Elaboración propia retomando información de los censos de Población y Vivienda del INEGI

[http://www.inegi.org.mx/est/contenidos/proyectos/ccpv/cpv1950/pub\\_y\\_prod/default.aspx](http://www.inegi.org.mx/est/contenidos/proyectos/ccpv/cpv1950/pub_y_prod/default.aspx)

<http://www3.inegi.org.mx/sistemas/tabuladosbasicos/default.aspx?c=16764&s=est>

<http://www3.inegi.org.mx/sistemas/tabuladosbasicos/default.aspx?c=16763&s=est>

<http://www3.inegi.org.mx/sistemas/tabuladosbasicos/default.aspx?c=16762&s=est>

<sup>6</sup> Fuente: [www.inegi.com](http://www.inegi.com)

En el cuadro anterior se puede inferir que hubo un importante incremento en la población del estado derivado de las políticas de poblamiento generadas por el gobierno federal de la época, logrando que desde la década de los 80`s el índice poblacional se elevara considerablemente.

En cuanto a los lugares de nacimientos de los habitantes por década el INEGI señala lo siguiente:

<b>LUGAR DE NACIMIENTO (1950):</b>	<b>HOMBRES</b>	<b>MUJERES</b>	<b>TOTAL:</b>
En Quintana Roo	9 305	8 763	18 068
En otro estado	3 895	2 777	6 672
En el extranjero	1 000	1 227	2 227

<b>LUGAR DE NACIMIENTO (1960):</b>	<b>HOMBRES</b>	<b>MUJERES</b>	<b>TOTAL:</b>
En Quintana Roo	14 675	13 986	28 661
En otro estado	11 136	8 520	19 656
En el extranjero	783	1 069	1 852

<b>LUGAR DE NACIMIENTO (1970):</b>	<b>HOMBRES</b>	<b>MUJERES</b>	<b>TOTAL:</b>
En Quintana Roo	24 654	24 221	48 875
En otro estado	20 668	17 513	38 181
En el extranjero	361	686	1 047

<b>LUGAR DE NACIMIENTO (1980):</b>	<b>HOMBRES</b>	<b>MUJERES</b>	<b>TOTAL:</b>
En Quintana Roo	50 906	49 795	100 701
En otro estado	63 672	57 813	121 485
En el extranjero			1 165

## 1.4 El ingenio Álvaro Obregón

En la década de los años setenta se inicia en la región del Río Hondo un significativo cambio en la economía, ya que se pasó de la agricultura de subsistencia, a la agroindustria, con la construcción del Ingenio Álvaro Obregón, lo que implicó también, cambios políticos y sociales en la región.

*“En primer lugar la economía regional se modifica favorablemente, en segundo, se prepara el Territorio para su conversión a Estado; y finalmente, en tercer orden, se desarrollan las corrientes migratorias más importantes, dando pie a los primeros encuentros entre colonos y nativos”. (Césary;1993:78)*

En 1971 el gobierno federal retoma el proyecto azucarero del sexenio de López Mateos, el gobierno pone en marcha nuevos estudios geohidrológicos para revisar la calidad del suelo así como la precipitación pluvial con la que la zona contaba. El área inicial de estudio abarcó las tierras ejidales de Allende, Pucté, Álvaro Obregón, Botes, Cacao, Cocoyol y Sabidos, con una extensión total de 25 000 hectáreas en total.




---

<sup>7</sup> FUENTE: Archivo Histórico Ingenio San Rafael de Pucté

Según la información obtenida por los estudios llevados a cabo, se encontró que solo 17 000 hectáreas contaban con excelentes condiciones para ser sembradas con caña de azúcar. Entonces se decidió que la construcción del ingenio se realizaría en terrenos pertenecientes a los poblados de Álvaro Obregón y Pucté, así en 1972 se expropiaron 29 hectáreas al primer ejido y 20 más a Pucté.

El monto para construir el ingenio se elevaba a la cantidad de 500 millones de pesos. La fábrica de azúcar tendría una capacidad de molienda de 800 000 toneladas de caña. La zona de abastecimiento contaría con alrededor de 10 000 hectáreas, de acuerdo al proyecto planteado, la primera zafra se tendría que llevar a cabo para el año de 1975. Pero por retrasos de la obra, siembras y de obras de riego, la zafra se posponía año tras año, para 1977 el ingenio reporto un avance del 85% y se esperaba se concluyeran los trabajos para noviembre de ese mismo año. En la construcción de la fábrica azucarera se ocuparon 750 obreros, de estos la mayoría era de Álvaro Obregón y Pucté.<sup>8</sup>



9

---

<sup>8</sup> Fuente: [www.bsm.com](http://www.bsm.com)

<sup>9</sup> FUENTE: Archivo histórico Ingenio San Rafael de Pucté

El Ingenio Álvaro Obregón comenzó a funcionar en 1977, y desde entonces recibe migrantes estacionales de los diversos estados del país, tales como Veracruz, Morelos, Oaxaca, Michoacán, Guerrero y otros; estos se emplean como cortadores de caña durante la zafra. Esta es la principal agroindustria de Quintana Roo. (César; 1993:101)



10

La primera zafra se realizó hasta noviembre de 1979. En 1982, el ingenio trabajaba apenas al 28% de su capacidad. La construcción del Ingenio estuvo a cargo de la Impulsora Industrial de Quintana Roo. Su capacidad inicial fue de 1 500 toneladas de procesamiento diario, por un periodo mínimo de 110 días de molienda, y una superficie susceptible de siembra de 20 mil hectáreas.

A su vez se propuso que el cultivo de la caña no dependiera mayormente de la temporada de lluvias; razón por la cual se realizaron importantes obras de pequeña irrigación, por conducto de la Secretaria de Recursos Hidráulicos, en las unidades de riego para el desarrollo rural; consistentes en diversos pozos de bombeo, drenes, tuberías y otras obras de menor importancia para tal objetivo.

---

<sup>10</sup> FUENTE-. Archivo Histórico Ingenio San Rafael de Pucté



11

### **1.5 Organización en la producción cañera**

La región azucarera de la Ribera del Río Hondo comprende 14 ejidos y es la zona de mayor desarrollo agrícola en el estado; la más exitosa en la actividad agropecuaria y se encuentra a lo largo de la frontera con Belice, ocupando una superficie de 234,785 hectáreas, lo que representa el 10% de la superficie agrícola con la que cuenta el estado, y el 90% de sus mejores tierras. Los ejidos de mayor producción de caña de azúcar son los que se encuentran en un radio más cercano de influencia del Ingenio San Rafael de Pucté, estos son los ejidos de Álvaro Obregón y Pucté.

La actividad productiva en la zona cañera de la Ribera del Río Hondo, se divide en dos periodos:

1.-El primer periodo es el de zafra; el cual comprende los meses de Noviembre a Mayo, en esta etapa es donde se da una mayor diversificación en las actividades laborales en la zona cañera.

En el campo se da inicio a los cortes de los cañaverales y se procede a moler la caña para la obtención del azúcar.

---

<sup>11</sup> FUENTE: Archivo histórico Ingenio San Rafael de Pucté



A).-En el campo los actores sociales que participan en la época de zafra son:

□ Ejidatarios productores de caña de azúcar, estos son los dueños de las parcelas destinadas a la siembra de la planta, a su vez los estos están adscritos a una de las dos organizaciones campesinas creadas para respaldar y ayudar a los campesinos, la CNC y la CNPR, por ejemplo, les ayudan otorgándoles créditos tanto privados como gubernamentales ya sea para riego o para la adquisición de maquinaria como lo son los tractores agrícolas. Estos productores le venden al ingenio sus cosechas previo contrato con la empresa dueña del ingenio, asegurando con ello la cosecha y la venta de la caña.

□ Los cortadores de caña: son personas -en su mayoría hombres- contratados en otros estados de la República mexicana, en este sentido cada ejido se encarga de mandar gente a contratar jornaleros a estados como Guerrero, Veracruz, Chiapas y Tabasco. A las gente que se logra enganchar para trabajar en el corte de la caña se les da alojamiento en galeras construidas especialmente para su llegada, muchos de los cortadores contratados llegan con sus familias -mujeres e hijos-, este grupo de personas se caracteriza por vivir en condiciones de miseria y marginalidad durante su estancia en esta zona, debido a los bajos salarios que tienen.

□ Operadores y maquinistas: constituido por los chóferes de los camiones cañeros, quienes transportan la caña a las instalaciones del ingenio azucarero. Operadores de las maquinas alzadoras de los montones de caña ya cortada para llenar los camiones cañeros. Operadores de las maquinas cosechadoras, las cuales suplantán el trabajo de los cortadores de caña, maquinaria que poseen productores con ingresos elevados, o en su defecto las asociaciones cañeras cuentan con algunas de ellas para el uso de sus agremiados. Operadores de camecos, estas máquinas son utilizadas para sacar camiones cañeros atascados por las malas condiciones del clima o cuando no pueden salir de alguna brecha en malas condiciones. Finalmente los loncheros, son personas contratadas para llevar la comida donde se encuentren los operadores de las maquinas quienes llevan la comida en motocicletas para que sea más rápida la entrega.

B).- En el ingenio los actores sociales en la zafra son los siguientes:

En el ingenio se recibe la caña cortada en la zona denominada batey, en este sitio se ordena la caña para su traslado en bandas eléctricas a la zona de molinos, donde la caña se tritura y se muele para obtener el jugo, después el jugo se pasa al departamento de clarificación, lugar donde se almacena el jugo de la caña y se le quitan las impurezas para después ser evaporado a muy alta temperatura para que de paso a la cristalización y posteriormente se da un proceso de centrifugado para obtener los granos de azúcar, luego de que el azúcar ya este granulada se pasa el departamento de secado por medio de vapor para que los granos estén bien definidos y secos al 100 %, después de este último proceso se lleva a cabo el envasado del azúcar en sacos de 1000, 150, 100 y 50 kg.

Cabe señalar que todos los proceso anteriormente marcados esta supervisados por obreros que se especializan en cada uno de los procesos.

En la zafra 2011-2012 la plantilla general de obreros pertenecientes al Sindicato de Trabajadores de la Industria Azucarera y Similares de la República Mexicana, contaba con 486 obreros de planta permanente, quienes están divididos en 3 jornadas laborales de ocho horas, en cada uno de estos turnos ingresan a laborar un total de 90 trabajadores. El primer turno empieza a las 6 de la mañana y termina a las 14 horas, el segundo turno empieza a las 14 horas y termina a las 22 horas y el tercer turno empieza a las 22 horas y termina a las 6 horas del siguiente día. El denominado cuarto turno está compuesto por obreros que laboran por día, es decir, que su jornada laboral diaria va de las 7 am hasta las 15 horas, esto todos los días de zafra.<sup>12</sup>

Por parte de la empresa Bata San Miguel (BSM), dueña de la fábrica de azúcar, está lleva las finanzas de la misma y su personal podría ser considerado el más cualificado ya que en su mayoría son ingenieros y personas con carreras técnicas; entre sus tareas está la supervisión del trabajo realizado por obreros, estas

---

<sup>12</sup> FUENTE: entrevista informal al Sr. Antonia Anaya, Secretario de Finanzas del Sindicato de Trabajadores de la Industria Azucarera y Similares de la República Mexicana, 28 de agosto de 2012

personas calificadas están divididos por departamentos -los mismos señalados en la elaboración del azúcar-.

2.-En el periodo de re-siembra inicia al culminar la zafra, se inician los trabajos de labrar y mecanizar la tierra, preparándola para la nueva siembra de caña, en este proceso entran:

- Operadores de tractores agrícolas: estos son contratados por los productores para el barbecho, el surcado y el cultivo, estas personas pueden ser dueños de la maquinaria o empleados de otros ejidatarios que cuenten con el tractor y lo arrienden a otros.
- Los jornaleros agrícolas: son personas contratadas por día ya sea para regar herbicidas y fertilizantes a las tierras, antes, durante y después de la siembra, el salario que perciben ronda entre los \$100.00 y los \$120.00 pesos el día, además también son contratados para realizar el corte y siembra de semillas, evento caracterizado por ser laborioso y muy cansado.
- El resto de la población que no se inserta en esta etapa productiva de la zona se dedica a otras actividades como: la venta de zacate palapero, venta de palmas o migran a Cancún y/o Playa del Carmen en busca de trabajo, o simplemente subsisten con las ganancias generadas durante la zafra, son pocas las personas que se dedican a la re-siembra de caña. (Güemez; 2009:140)

B).- Para el caso de la fábrica de azúcar o ingenio azucarero; la época de siembra es conocida como etapa de reparación, en esta se procede a darle mantenimiento general a toda la maquinaria con la que cuenta el ingenio, en este periodo que va de junio a octubre y solo entran a laborar los obreros que son de planta y tienen algún oficio o cargo, por ejemplo los soldadores y mecánicos.

## **1.6 Beta San Miguel: Ingenio San Rafael de Pucté**

El ingenio San Rafael de Pucté se encuentra entre los ejidos de Pucté y Álvaro Obregón, 63 km al sur de la ciudad de Chetumal, cerca de la frontera con Belice.

El Ingenio recibe materia prima de 2,800 cañeros que son ejidatarios o pequeños propietarios de 23,082 hectáreas. Emplea 462 personas de la región de forma permanente durante la época de zafra y 338 personas durante la época de reparación.

Según datos obtenidos de la Unión Nacional de Cañeros, A.C.-CNPR, el Ingenio San Rafael de Pucté en la zafra 2011/2012 reportó una superficie cosechada de 24,350.65 hectáreas en total, con una cantidad de caña molida bruta de 1,405,825.25 toneladas y alcanzando a producir la cantidad de 131,133.17 toneladas de azúcar.<sup>13</sup>

En cuanto a obras sociales el Grupo Beta San Miguel, propietario del ingenio brinda apoyo por medio de aportaciones económicas para escuelas, para la promoción del deporte, inclusión en el proyecto de Plaza Comunitaria de la localidad, acondicionándola con equipos de cómputo e internet de libre acceso para los habitantes de la localidad, así como donaciones de azúcar.<sup>14</sup>

El Grupo Beta San Miguel (BSM) es el segundo productor de azúcar en México y el primer productor privado del país con una producción en la zafra 2011 / 2012 de 131,133.17 toneladas de azúcar, representando más del 15 % de la producción del país.<sup>15</sup>

BSM entró a la competencia en la industria azucarera mexicana al inicio de la privatización de la industria azucarera en noviembre de 1988, a través de la adquisición al gobierno mexicano de 4 ingenios azucareros.

---

<sup>13</sup> [http://www.caneros.org.mx/site\\_caneros/estadisticas/qroo.pdf](http://www.caneros.org.mx/site_caneros/estadisticas/qroo.pdf)

<sup>14</sup> <http://www.bsm.com.mx/pucte.html>

<sup>15</sup> <http://www.bsm.com.mx/empresa.html>

BSM fue organizada para participar en el proceso de privatización en 1987 por Polycrom, S.A. de C.V. – un grupo con muchos años de experiencia en la industria azucarera mexicana y algunos grupos industriales consumidores de azúcar.

Al adquirir en 1988 al entonces Ingenio Álvaro Obregón, pasó a llamarse Ingenio San Rafael de Pucté.

En julio de 1996, la empresa integró a su portafolio un quinto ingenio por medio de la fusión con el ingenio Constancia. BSM adquirió del gobierno mexicano un sexto Ingenio, Santa Rosalía de la Chontalpa, ubicado en Tabasco, en noviembre del año 2009, cuya integración se ha llevado de manera exitosa.

Desde el inicio de sus operaciones en 1989, la compañía ha logrado incrementar su producción en un 175% pasando de 255,393 toneladas en la zafra de 1990 (la primer zafra completa de la operación), a 702,110 toneladas de azúcar para la zafra 2011. Este incremento en la producción se ha logrado gracias a una operación más eficiente de los ingenios, mayor cantidad y calidad de la caña y la incorporación de dos ingenios.<sup>16</sup>

BSM produce azúcar de caña en 6 ingenios: Ingenio San Francisco Ameca ubicado en Ameca, Jalisco; Ingenio Quesería ubicado en Quesería, Colima; Ingenio San Rafael de Pucté ubicado en Chetumal, Quintana Roo; Ingenio San Miguel del Naranjo ubicado en el Naranjo, San Luis Potosí; Ingenio Constancia ubicado en Tezonapa, Veracruz y el Ingenio Santa Rosalía de la Chontalpa ubicado cerca de Cárdenas, Tabasco.

La compañía produce azúcar estándar, azúcar blanca, blanca extra, glass y refinada. BSM también produce mieles (subproducto del azúcar), así como alcohol, el cual se obtiene de la fermentación de las mieles.

Esta compañía genera toda la energía eléctrica que requiere para su operación, y los excedentes los vende a la Comisión Federal de Electricidad, así

---

<sup>16</sup> <http://www.bsm.com.mx/empresa.html>

como a Clientes Industriales. Durante la zafra 2010/11 vendió un total de 4,161 MW/hora del Ingenio Constancia, y para la zafra 2011/12 incrementó su capacidad de exportación de energía eléctrica en 72 MW/hora por día de zafra del Ingenio Santa Rosalía de la Chontalpa.<sup>17</sup>

En lo que respecta a manera en que está organizado interiormente la fábrica de azúcar, el Ingenio San Rafael de Pucté cuenta con una plantilla de personal conformada por mano de obra directa, tal es el caso de los directivos y por mano de obra indirecta: los técnicos responsables y operativos, así como los obreros involucrados, los cuales están divididos en departamentos en cada una de las operaciones unitarias del proceso de transformación.

### **1.7 Antecedentes**

A continuación se esboza de manera general los antecedentes del tema de investigación, es decir, los estudios e investigadores que han obtenido resultados acerca de temas similares al que se propone desarrollar.

De los estudios que se toman como referencia debido a que son similares al que se propone a desarrollar se encuentra el realizado por el antropólogo Marcos Núñez, titulado: *“Identidad y cultura obrera entre los azucareros del poblado Javier Rojo Gómez, Quintana Roo”*, en el cual trata de identificar los factores que inciden en la construcción de la identidad de este grupo en particular y cómo estos socializan entre sí en un medio industrial.

En este trabajo Núñez se intenta dar respuesta a las siguientes interrogantes:

“¿Cómo es la identidad de los azucareros como trabajadores?, ¿existe una cultura distintiva de los obreros o la que ostentan se le podría reconocer solamente como cultura popular?, ¿de qué forma comparten la identidad obrera los grupos obreros de todo el país y qué causan sus diferencias?”(Núñez; 2003:V)

---

<sup>17</sup> <http://www.bsm.com.mx/empresa.html>

Las interrogantes planteadas por Núñez nos aproximan a obtener una perspectiva de cómo socializan y dinamizan las identidades de los obreros que laboran en el Ingenio San Rafael de Pucté, así como de las relaciones que estos guardan con los demás grupos que se insertan en la producción azucarera.

Otro trabajo de investigación es el realizado por Yuri Cervantes y Neyfi España, en el que dan un panorama general de cómo se desarrollan los flujos migratorios de centroamericanos hacia territorio mexicano, las autoras señalan como puerta de entrada específicamente a la Ribera del Río Hondo, consideran que la migración centroamericana a la frontera sur de Quintana Roo ha sido un fenómeno antiguo, el cual se ha desarrollado a lo largo de los años y que empezó como un flujo migratorio de beliceños a comunidades del Río Hondo por cuestiones de intercambio comercial o relaciones familiares(Cervantes-España; 2008: 81), estas aseveraciones en la investigación son de suma importancia ya que dejan entrever que la región estudiada se encuentra históricamente inmersa a los flujos migratorios, ya sean de centroamericanos como de mexicanos por igual, debido a relaciones que van desde lo familiar hasta lo laboral.

Según las investigadoras las comunidades de Javier Rojo Gómez y Francisco Botes (comunidades elegidas para el estudio) han tenido flujos migratorios importantes debido a su condición de poblados fronterizos, en ellas se encuentran migrantes centroamericanos tanto hombres, mujeres y niños, con niveles educativos muy bajos; cabe resaltar que son las mujeres las que tienen una mayor presencia, lo que confirma que son ellas en la actualidad las que tienen un fuerte papel en el fenómeno de la migración, pues ahora no sólo salen de sus países como acompañantes de sus esposos, padres o familia; sino que muchas de ellas tienen el papel central de proveedoras económicas para sus familias, lo que las lleva a decidir emigrar solas, aunque por ello corran muchos peligros debido a su doble vulnerabilidad de ser mujeres y no contar con documentos que comprueben su estancia legal en México“.(Cervantes-España; 2008: 81)

Además de señalar que las mujeres son las predominantes en número de migrantes en las dos comunidades estudiadas, y también hacen referencia a las

motivaciones que llevan a una persona, en este caso centroamericanos; a trasladarse a otro lugar; ellas mencionan lo siguiente:

*“En los objetivos personales se encuentran mejorar su condición de vida y llegar a los Estados Unidos; en los económicos se hallan conseguir empleo y obtener un buen salario; en los familiares están reencontrarse con algún familiar sea este padre, madre, hermanos o primos. Sin embargo es necesario mencionar que el objetivo de llegar a Estados Unidos, para muchos se queda estancado por un largo tiempo, debido a que el cruzar la frontera sur de Quintana Roo se encuentran ante situaciones que muchos de ellos no esperaban, como han sido engañados al decirles que habían cruzado el Río Bravo, cuando en realidad era el Río Hondo y por tanto son abandonados por los polleros; otra situación es cuando se han quedado sin dinero para seguir su camino por que han sido robados o debieron pagar a algunas autoridades migratorias para poder entrar a territorio Mexicano.”(Cervantes-España; 2008: 81)*

En este sentido es importante rescatar la idea central que plantean las autoras ya que les es un instrumento para identificar los diferentes actores sociales que se integran a los procesos productivos de la Ribera, es decir, cómo los migrantes centroamericanos al quedarse sin dinero optan por laborar en la producción cañera ya sea como cortadores de caña o en alguna otra actividad propia del sector. Otro factor importante a resaltar son las motivaciones que llevan a una persona a pensar en migrar, además de que no está demás señalar que para el caso de los migrantes centroamericanos, ven a la zona del Río Hondo solo como paso obligado debido a su baja vigilancia, hacia un camino más largo, el cual representa llegar a los Estados Unidos.

Siguiendo con los antecedentes, Luis Alfredo Castillo en su artículo titulado: *“Perspectivas de la Industria Azucarera Mexicana ante el Tratado de Libre Comercio de América del Norte (TLCAN)* nos ubica en el año 2001 para hacer un análisis profundo sobre las condiciones de infraestructura y niveles de productividad de la industria azucarera mexicana frente a la posible liberación de esta a las leyes del mercado global para el año 2008; señala que actualmente la industria azucarera en



México se encuentra frente a una posible crisis debido a los grandes volúmenes de exentes, menciona que una de las causas principales de esta problemática es el incremento en la producción de fructosa, la cual ha venido ganando terreno comercial. Los resultados de esta posible crisis serían de gran impacto, se tendría un alto costo social ya que implicaría el cierre definitivo de algunos ingenios y así el número de pérdidas de empleos directos e indirectos sería muy elevado.

Al autor analiza la viabilidad de liberar la producción nacional de azúcar al mercado global, se llega a la conclusión de que entrar al TLCAN traería serias problemáticas para este sector productivo ya que la infraestructura y organización de la industria azucarera mexicana no presenta un nivel de productividad competitivo frente a los principales productores.

Son varias las perspectivas favorables con las que cuenta la industria mexicana; entre ellas la relación que ha resultado funcional entre cañeros e ingenios. Se cuenta con recursos naturales para elevar la producción, además de que el azúcar es un energético importante para la vida humana y México presenta un alto índice de consumo per cápita.

Entre los aspectos negativos se señala el atraso tecnológico relativo en equipo y procesos productivos y comerciales en comparación con países productores exportadores, el descuido en los campos cañeros, inversión insuficiente en infraestructura y riego, y desaprovechamiento de economías de escala.

Los ingenios padecen alto endeudamiento y baja rentabilidad, falta de expectativa futura y, por lo tanto falta de soluciones estructurales.

En resumen se presentan un análisis que pretende dar un posible panorama de las consecuencias que acarrearía la inserción de la industria azucarera a las leyes del mercado mundial, específicamente al TLCAN.

Las relaciones de poder en el campo mexicano históricamente han sido objeto de estudio; Jorge Gutiérrez en su artículo "*Comunidad agraria y estructura de poder*" (Gutierrez;1973) muestra los mecanismos específicos que integran a la

comunidad agraria dentro de la estructura de relaciones políticas que abarca el conjunto del área nacional y que hay que tener especial atención a la comunidad agraria a que esta no está aislada de la dinámica de las fuerzas políticas y económicas que a nivel nacional se manifiestan.

El propósito central del artículo es mostrar cómo los campesinos a través de sus diversos mecanismos de representación y organización política, en el caso concreto de San Lorenzo Labrador, municipio de Murillo en el año de 1973, se encuentran integrados al sistema político imperante en México. El autor destaca la integración de la economía campesina a la totalidad de la estructura económica del país. Menciona además que la estructura de poder que agrupa comunidades agrarias y municipios está también perfectamente integrada al sistema político nacional y no es comprensible sin este contexto. Finalmente, una vez que el desarrollo de las fuerzas productivas se desata, resulta como consecuencia el empobrecimiento del campesinado, la creación del proletariado rural y un amplísimo ejército de reserva compuesto por desocupados rurales, pero en la medida en que el desarrollo de las fuerzas productivas avanza y el campesinado se transforma en proletariado rural o entra en un proceso de pauperización constante, los mecanismos de control político empiezan a perder eficacia. El autor menciona que:

*“el lugar que nosotros hemos estudiado presenta un relativo estancamiento y una estructura de poder y control político que operan sin perturbaciones”.*  
(Gutiérrez;1975: 87)

Por otro lado Brígida von Mentz en su libro titulado *“Pueblos indios, mulatos y mestizos 1770-1870: los campesinos y las transformaciones protoindustriales en el poniente de Morelos”*; presta una especial atención a los pueblos situados en los valles del sur de Cuernavaca que bañan los ríos Amacuzac, Chalma y Tembembe. Muestra las transformaciones que sufren estas comunidades en el periodo de transición al capitalismo, fenómeno al cual percibe como una transformación global paulatina que vive la sociedad y no como un proceso que es abrupto y que ocurre únicamente en el nivel de la producción.

El objetivo principal de von Mentz es entender lo que sucede en el interior de los pueblos y es en función de ese objetivo que se analiza el entorno económico y social regional y, como parte integrante de éste, también a las empresas azucareras.

La autora llega a la conclusión de que hacia finales del siglo XVIII los pueblos de campesinos estaban étnicamente y socialmente bastante diferenciados entre sí.

En la primera mitad del siglo XIX todavía persiste el control comunitario de las tierras, pero el embate político sobre los pueblos de la región de estudio fue corrosivo: los hacendados empezaron a manipular abiertamente a su favor las nuevas instancias de gobierno y de justicia, y presionaron sobre las tierras que los pueblos les arrendaban, haciendo difíciles o imposibles los cobros de las rentas.

El incremento en el sector productivo mercantil y del trabajo temporal a jornal de los campesinos de la zona no conllevó a una notable diferenciación ocupacional en los pueblos. Así todos los cambios señalados favorecieron a un grupo de intermediarios, pero sobre todo a la oligarquía nacional, en este caso representado nítidamente por el hacendado.

Ahora bien Miguel Morayta en su obra *“Chalcatzingo, persistencia y cambio de un pueblo campesino”*, trata de explicar el cambio como producto del dominio externo en una comunidad actual, la comunidad de Chalcatzingo es la descrita por el autor y señala que esta lleva más de tres mil quinientos años de actividad social. Los datos empíricos de este trabajo se obtuvieron durante seis meses, repartidos entre 1975 y 1976, en los que el autor visitó y residió en la comunidad y pueblos vecinos. Para entender las dinámicas que le han permitido a esta comunidad el subsistir en el tiempo se plantea las siguientes interrogantes; ¿Cómo fue posible que esta comunidad haya existido por tanto tiempo y que aún hoy continúe viviendo? , por otra parte, ¿Qué cambios o transformaciones han ocurrido en la organización social de la comunidad a través de tal existencia y qué los ha provocado?, menciona que en principio se considera que la persistencia de este pueblo campesino, como la de muchos otros, no es cuestión de magia o protección

divina, se trata de una organización interna capaz de resistir las adversidades y presiones más extremas. Esta resistencia les hace posible la flexibilidad que tiene dicha organización para ajustarse y adaptarse sobre las vías permanentes de reciprocidad y cooperación contenidas y relacionadas en el marco de la comunidad. Hace énfasis en que las imposiciones, producto de la dominación externa, le han planteado ocasionalmente la alternativa más crítica, o cambia o deja de existir.

En una adaptación en partes violenta y radical y en partes casi imperceptible, esta comunidad campesina ha venido encontrando la forma de seguir existiendo.

### **1.8 La caña de azúcar**

El cultivo de la caña de azúcar dio origen a un sistema agroindustrial que ocupa un lugar preponderante y trascendente en la actividad económica y social de México y en gran parte del mundo. Esta actividad la iniciaron los conquistadores españoles y actualmente se ha creado toda una tradición productiva donde se cultiva y se procesa.

El azúcar se procesa en 61 ingenios distribuidos a lo largo y ancho del país, se encuentran ubicados en Campeche, Chiapas, Colima, Jalisco, Michoacán, Morelos, Nayarit, Oaxaca, Puebla, Quintana Roo, San Luis Potosí, Sinaloa, Tabasco, Tamaulipas y Veracruz, algunos llegan a ser ingenios con muy alta producción y algunos otros solo son abastecedores del dulce regionalmente.

La agroindustria de la caña de azúcar es de suma importancia para la economía mexicana; a pesar de la crisis presentada en los últimos años en nuestro país y especialmente en el sector, la caña de azúcar ha sido una fuente importante de empleo directo e indirecto en las diferentes regiones cañeras del país. Esta mano de obra es empleada para llevar a cabo labores de cosecha, transporte y siembra. Influye a su vez en las actividades propias del sector terciario (servicios), ya que proporciona ingresos a la población que toma parte en la economía de esas regiones agroindustriales durante los cinco o seis meses en que se establece y dura la zafra. Como es el caso de los lugares de estudio de la presente investigación, ya que la población de Javier Rojo Gómez se ha convertido en un lugar estratégico

para el comercio y lugar de abastecimiento para familias de otras poblaciones de la Ribera del Rio Hondo.

### 1.8.1 Taxonomía y morfología

La caña de azúcar es una gramínea tropical, un pasto gigante emparentado con el sorgo y el maíz en cuyo tallo se forma y acumula un jugo rico en sacarosa, compuesto que al ser extraído y cristalizado en el ingenio forma el azúcar. La sacarosa es sintetizada por la caña gracias a la energía tomada del sol durante la fotosíntesis.

Pertenece a la familia de las gramíneas, genero *Saccharum*. Las variedades cultivadas son híbridos de la especie *officinarum* y otras afines (*spontaneum*).

Es un cultivo plurianual. Se corta cada 12 meses y la plantación dura aproximadamente 5 años. Tiene un tallo macizo de 2 a 5 metros de altura con 5 o 6 centímetros de diámetro. El sistema radicular lo compone un robusto rizoma subterráneo; puede propagarse por estos rizomas y por trozos de tallo. La caña tiene una riqueza de sacarosa del 14% aproximadamente, aunque varía a lo largo de toda la recolección.

La caña de azúcar suministra el 70 por ciento de la demanda internacional de azúcar, y el resto se obtiene de la remolacha.

Hay diferentes tipos de azúcar, desde el piloncillo o panela, hasta la azúcar refinada, los cuales se usan como alimento básico del hombre o como materia prima para la industria. Ésta lo transforma en alcohol etílico, ácido láctico, dextrosa y glicerina.

Otros productos como la melaza se emplean para la fabricación de bebidas alcohólicas como el ron. Las fibras de bagazo que resultan de la molienda se utilizan para la fabricación de papel y madera prensada.<sup>18</sup>

---

<sup>18</sup> Estudio de gran visión para la identificación de necesidades de riego y drenaje en las zonas de abasto cañeras y propuestas de tecnificación en zonas potenciales como base para el desarrollo de proyectos de inversión. Etapa I, SAGARPA, SIAP. [www.sagarpa.gob.mx](http://www.sagarpa.gob.mx)

### 1.8.2 Constituyentes de la caña

El tronco de la caña de azúcar está compuesto por una parte sólida llamada fibra y una parte líquida, el jugo, que contiene agua y sacarosa. En ambas partes también se encuentran otras sustancias en cantidades muy pequeñas.

Las proporciones de los componentes varían de acuerdo con la variedad (familia) de la caña, edad, madurez, clima, suelo, método de cultivo, abonos, lluvias, riegos, etc. sin embargo, unos valores de referencia general pueden ser:

Agua 73-76%

Sacarosa 8-15%

Fibra 11- 16%

La sacarosa del jugo es cristalizada en el proceso como azúcar y la fibra constituye el bagazo una vez molida la caña.

Otros constituyentes de la caña presentes en el jugo son:

Glucosa 0,2-0,6%

Fructosa 0,2-0,6%

Ácidos orgánicos 0,1-0,8%

Otros 0,3-0,8%

Las hojas de la caña nacen en los entrenudos del tronco. A medida que crece la caña, las hojas más bajas se secan, caen y son reemplazadas por las que aparecen en los entrenudos superiores. También nacen en los entrenudos las yemas, que bajo ciertas condiciones pueden llegar a dar lugar al nacimiento de otra planta.

La caña de azúcar no soporta temperaturas inferiores a 0 °C, aunque alguna vez puede llegar a soportar hasta 1 °C, dependiendo de la duración de la helada. Para crecer exige un mínimo de temperaturas de 14 a 16 °C. La temperatura óptima de crecimiento parece situarse en torno a los 30 °C., con humedad relativa alta y buen aporte de agua.

Se adapta a casi todos los tipos de suelos, vegetando mejor y dando más azúcar en los ligeros, si el agua y el abonado es el adecuado. En los pesados y de difícil manejo constituye muchas veces el único aprovechamiento rentable.

Hay cientos de variedades en todo el mundo, En México las variedades existentes son: MEX 69-290, MEX 79-431, MEX 68-P-23, MEX 57-473, ZMEX-55-32, MEX-68-1345, MEX 69-749, ITV 92-1424, ITV 92-373. Además existen variedades extranjeras como: CP 72-2086, RD 75-11, CO 997, SP 70-1284, MY 5514.

Las condiciones climáticas idóneas que tiene México para el cultivo de la caña de azúcar, la riqueza de sus suelos y las inversiones que se están realizando para aumentar la productividad en las plantaciones de caña de azúcar en nuestro país, están originando que la producción azucarera mexicana tenga una mayor participación en el mercado mundial.

La caña se propaga de manera asexual, es decir, por medio de cortes en un tallo que tenga por lo menos una yema. Una vez plantada, brota y con el calor y la humedad adecuados, puede crecer dos centímetros al día durante seis semanas. Llega a su madurez, y alcanza las condiciones óptimas para su extracción en la época de secas, entre los nueve y los dieciocho meses. La soca de caña de azúcar que crece a partir del rastrojo de la planta anterior, sin volver a plantar, se corta normalmente cada doce meses. En el trópico, -como es el caso de Quintana Roo-, los acodos tardan más en alcanzar su madurez. En cualquier caso, la caña debe cortarse cuando está lista para que no pierda su jugo o la proporción de sacarosa que contiene; una vez cortada, el jugo ha de extraerse rápidamente para evitar la putrefacción, la desecación, la inversión o la fermentación. (Mintz, 1996: 49-51)

Para ello el levante empieza de 5 a 10 horas después de la quema y corte de la caña, para evitar justamente cualquier tipo de pérdida en sus nutrientes naturales.

La sacarosa –lo que llamamos azúcar- es una sustancia orgánica de la familia de los carbohidratos. Puede ser extraída de manera comercial de diversas plantas verdes. La sacarosa es un producto vegetal que las plantas elaboran por fotosíntesis a partir de dióxido de carbono y agua; constituye, por lo tanto, un rasgo fundamental de la estructura química de los seres vivos.

Las dos fuentes más importantes de sacarosa procesada –del producto del carbohidrato refinado que consumimos y que llamamos azúcar- son el azúcar de caña y el de remolacha. Las remolachas no tuvieron importancia económica como fuente de sacarosa hasta mediados del siglo XIX, pero el azúcar de caña ha sido la principal fuente de la misma durante más de un milenio, quizá mucho más.

### **1.8.3 Aspectos históricos**

La caña de azúcar (*Saccharum officinarum* L.) fue domesticada en Nueva Guinea, en tiempos muy antiguos. Los botánicos Artschwager y Brandes creen que hubo tres oleadas de difusión de caña de azúcar desde Nueva Guinea, la primera hacia el 8000 a.C. Unos dos mil años más tarde fue llevada a Filipinas, India y posiblemente Indonesia (aunque algunos especialistas consideran que Indonesia es otro punto de domesticación). (Mintz, 1996; 47)

Existen seis especies de caña de azúcar conocidas, de las cuales *Saccharum officinarum* –“azúcar de los boticarios- ha sido la más importante a lo largo de la historia. Aunque en décadas recientes se han utilizado otras especies para desarrollar nuevas variedades, *Saccharum officinarum*, la llamada caña noble, con tallos suaves, dulces y jugosos que en su madurez alcanzan un grosor de seis centímetros y una altura de tres y medio a casi cinco metros, ha seguido siendo la fuente de los genes de la acumulación de sacarosa.



No es sino hasta 500 d. C. cuando tenemos evidencias escritas incontrovertibles de la fabricación de azúcar: *El Buddhagosa*, o *Discurso sobre la conciencia del mal*, documento religioso hindú, describe por medio de la analogía los procesos de hervir el jugo, hacer la melaza y formar bolitas de azúcar (es probable que los primeros azúcares fueran gomosos, más que quebradizos). Pero las referencias son escasas y enigmáticas. (Mintz, 1996; 53)

El aspecto histórico y del trayecto que tuvo que transitar la vara dulce desde medio oriente hasta occidente, es la clave para empezar a entretejer el movimiento de la misma hacia el Nuevo Mundo, ya que al llegar a estas tierras, la siembra de la caña y la producción azucarera se llevó a cabo con características muy diferentes a las de sus antecesores.

El azúcar no llegó a ser conocido y consumido en Europa hasta el siglo octavo; y sólo alrededor de esa misma época empiezan a aparecer referencias al cultivo de caña y la manufactura de azúcar en el Mediterráneo oriental. La sacarosa era prácticamente desconocida en el norte de Europa quizá hasta el 1000 d. C., y después, durante uno o dos siglos, siguió siendo muy raro. (Mintz, 1996; 54)

La expansión de los árabes hacia Occidente marcó un hito en la experiencia europea del azúcar. Tras esta conquista la manufactura de azúcar, que en Egipto pudo haber precedido a la conquista árabe, se extendió por la cuenca del Mediterráneo. En Sicilia, Chipre, Malta, por un tiempo breve en Rodas, en gran parte del Magreb (especialmente en Marruecos), y en la propia España (sobre todo en la costa sur), los árabes introdujeron la caña, su cultivo, el arte de la manufactura del azúcar, y un gusto por este nuevo dulce. (Mintz, 1996; 54)

La propagación de la caña de azúcar y la tecnología necesaria para su cultivo y conversión encontraron obstáculos, sobre todo la lluvia y las fluctuaciones estacionales de temperatura. Como se ha visto, la caña es un cultivo tropical y subtropical con un periodo de crecimiento que puede ser de más de doce meses; requiere grandes cantidades de agua y de trabajo. Aunque puede prosperar sin irrigación, lo hace mucho mejor (y aumenta su contenido de azúcar) cuando se la

riega con regularidad y cuando la época de crecimiento no está sujeta a bajas fuertes y súbitas de temperatura.

Al caer la caña de azúcar en manos de los españoles y portugueses empezó realmente su expansión a niveles transcontinentales, ya que al volverse expertos en el cultivo de la caña y en la elaboración del azúcar, aunado a las expediciones que tuvieron como resultado el descubrimiento del Nuevo Mundo, la caña desde un principio se convirtió en un arma más para la colonización de los nuevos territorios.

Cuando los portugueses y los españoles se lanzaron a establecer una industria azucarera en las islas del Atlántico que controlaban, el azúcar seguía siendo un lujo, una medicina y una especia en la Europa occidental. Los pueblos de Grecia, Italia, España y el norte de África estaban familiarizados con la caña como cultivo y, hasta cierto punto, como el azúcar mismo como endulcorante. Pero a medida que disminuía la producción de azúcar en el Mediterráneo, en Europa aumentaba el conocimiento y el deseo por ella. El movimiento de la industria hacia las islas del Atlántico ocurrió cuando es probable que estuviese aumentando la demanda europea. Se alentó a los empresarios privados a establecer plantaciones de caña (y de otros productos) en las islas del Atlántico, dotadas de esclavos africanos y destinados a producir azúcar para Portugal y otros mercados europeos, porque su presencia salvaguardaba la extensión de las rutas comerciales portuguesas alrededor de África y hacia el Oriente. (Mintz, 1996; 61)

Los colonizadores del Nuevo Mundo, llevaron consigo en los viajes transatlánticos diferentes variedades de plantas para cultivarlas en las nuevas y bastas tierras recién descubiertas, una de las más importantes fue sin duda la caña de azúcar, Mintz en relación apunta que:

*“La caña de azúcar fue llevada al Nuevo Mundo por Cristóbal Colón, en su segundo viaje, en 1493; la trajo de las islas Canarias. El primer cultivo de caña de azúcar en el Nuevo Mundo fue en la isla española de Santo Domingo; desde allí se embarcó por primera vez de regreso a Europa, hacia 1516. En la industria azucarera primigenia de Santo Domingo trabajaban esclavo africanos, ya que se importaron*

*los primeros poco después de la caña. Así que España fue la pionera de la caña, de la manufactura de azúcar, de la mano de obra africana esclava y del modelo de la plantación en América". (Mintz, 1996; 64)*

El primer arribo de la vara dulce fue, en primera instancia, en las Antillas Menores y posteriormente, mientras más se avanzaba hacia tierras continentales, pasó a las Antillas Mayores donde cobra singular fuerza y empieza a escribir la historia cultural y social de las futuras naciones que se desarrollaran en esas islas.

Los colonizadores españoles, con el tiempo, llevaron a las otras Antillas Mayores –Cuba, Puerto Rico y Jamaica- la caña de azúcar, los métodos para su cultivo, la tecnología de trapiches con energía hidráulica y animal, la mano de obra esclava y el proceso para moler, hervir y fabricar azúcar y melaza con el jugo extraído, así como para destilar ron a partir de la melaza. Sin embargo esta naciente industria hispanoamericana acabó siendo insignificante, a pesar del apoyo real, de mucha experimentación inteligente y de una exitosa producción. Los cultivadores portugueses en Brasil tuvieron éxito donde fallaron los españoles de las Antillas. En solo un siglo, los franceses, y aún más los británicos (aunque con ayuda holandesa desde el principio), se convirtieron en los grandes fabricantes y exportadores de azúcar del mundo occidental. (Mintz, 1996; 66)

Actualmente no se puede hacer mención de la historia de Cuba, Jamaica, Haití, Puerto Rico o de República Dominicana, sin referirnos al tema de la caña y la producción de azúcar, ya que esta plata llegó para construir una cultura singular en estos países, es decir a la llegada de la caña, llegaron con ella cientos de esclavos africanos quienes tenían que realizar trabajos forzosos en las plantaciones de aquel entonces.

#### **1.8.4 El azúcar en México**

Las Antillas jugaron el papel de cuartel general y centro de abastecimiento para las sucesivas expediciones que se dirigieron con esos rumbos.

La introducción de la caña de azúcar en Nueva España fue muy temprana, apenas pasados tres años de la caída de Tenochtitlan, y el desarrollo inicial de su cultivo se corresponde plenamente con ese proceso de innovaciones agrícolas que acompañó al establecimiento de la nascente colonia. Su expansión por el territorio mexicano puede explicarse no solo por haber encontrado favorables condiciones climáticas, edafológicas y ambientales en general, sino por un sostenido incremento en la demanda por parte de los colonos, que alentó sustancialmente el crecimiento de la producción. (Crespo, 1990; 34-35)

Si bien en las Antillas los colonizadores tuvieron que echar mano de la mano de obra esclava procedente de África, al llegar a Nueva España vieron que podían contar con una innumerable mano de obra indígena nativa de este nuevo territorio, mas sin embargo no se descarta la introducción de esclavos negros sobre todo en los actuales estados de Veracruz y Guerrero, empezando así una rápida expansión de los sembradíos de la planta recién llegada y rápidamente se inició la construcción de los ingenios y trapiches donde se procesaría para la fabricación de azúcar y piloncillo.

Los primeros ingenios se instalaron en la región de Cuernavaca en la década de 1530 y solo medio siglo después comenzaron a expandirse los cañaverales y las fábricas del dulce a Cuautla Amilpas, rodeando a Jojutla. (Crespo, 1990; 39)

La mano de obra tanto en plantaciones como al interior de los ingenios estaba compuesta en su mayoría por indígenas y en menor proporción por esclavos negros, como lo señala Crespo:

El uso de esclavos negros en los ingenios era ya toda una tradición que los empresarios azucareros tenían desde las plantaciones en las Antillas, y aun desde las Canarias. (Crespo, 1990; 44)

Para entender como fue la expansión de las plantaciones de caña de azúcar en la Nueva España, Crespo destaca dos grandes regiones, en las cuales las características climáticas favorecieron en gran medida la siembra de la nueva planta.

Transcurridos los primeros treinta años de la presencia española encontramos que la caña de azúcar se había desarrollado en dos grandes regiones: la vertiente del Golfo y la del Pacífico, en los valles tropicales o paralelos 18° y 20°. En 1547 existían en la cuenca del Golfo veracruzano cuatro ingenios, ubicados en Zempoala, Orizaba, Tuxtla y Zapotitlán, en la del Pacífico había ya cañaverales en Tamazula y Tuxpan en Jalisco y en Atlixco Puebla; también se habían instalado otros cuatro ingenios, uno asentado en Zitácuaro en Michoacán, y los restantes, en Axomulco, Tlaltenango, y Amanalco en Cuernavaca. El éxito que se había logrado con las plantaciones de la caña de azúcar en las Antillas determinó de alguna manera que la expansión de este cultivo a la Nueva España se hiciera en condiciones climáticas semejantes a las del archipiélago. La región actual del estado de Veracruz parecía ser la más adecuada y por ello la mitad de los ocho primeros ingenios se localizó allí. Las otras plantaciones se encontraban en fértiles valles subtropicales que carecían de la abundante y constante humedad que posee la vertiente del Golfo, pero en cambio disponían de suficiente agua para riego para satisfacer los requerimientos de la planta, y de un ambiente para los pobladores más libre de las enfermedades y epidemias que asolaban las costas. (Crespo, 1990; 49)

Desde épocas de la conquista y coloniales, la caña de azúcar ha jugado un papel importante en la configuración y construcción de gran parte de la naciente nación mexicana, debido a que representaba un gran sector social que estaba urgido de ciertas justicias sociales y laborales, así la caña y la producción de azúcar durante las épocas de independencia como de revolución se logró mantener activa pese a las condiciones económicas y políticas desfavorables por las que atravesaba el país, retomando un auge tremendo con las ideas pos revolucionarias, ya que gracias a estos movimientos aunado a las ideologías de tipo socialistas, es cómo

nacen las distintas asociaciones campesinas y los sindicatos obreros, quienes a la par del desarrollo de la industria buscaron las mejores condiciones laborales y económicas para los trabajadores de este sector productivo.

## **CAPITULO II**

### **2. MARCO TEORICO**

La identidad constituye, el elemento central de la vida social de los seres humanos y de los grupos a los que estos pertenecen, para el caso del estado de Quintana Roo, hablar de una identidad quintanarroense es complicado debido a su complejidad histórica, ya que como tal se ha venido conformando social y culturalmente en diferentes etapas. Por un lado tenemos a la cultura maya, la cual históricamente ha ocupado gran parte de este territorio. La investigación se centra en tratar de entender las dinámicas identitarias que se dan en el sur del estado, específicamente en la Ribera del Rio Hondo, región que en la década de los 70's adquiere una gran importancia económica debido a que uno de los proyectos de desarrollo estatal y de colonización dirigida por parte del gobierno federal de aterrizó en esta.

El proyecto de investigación se sustentó en la construcción de un ingenio azucarero, el cual traería consigo una oleada de familias procedentes de estados con tradición cañera, algunos de esos estados eran: Veracruz, Morelos, Jalisco y Michoacán. Familias que históricamente se han dedicado en sus lugares de origen a esta actividad productiva.

Por un lado llegaron productores cañeros, quienes fueron dotados de tierras ejidales para la siembra de la caña de azúcar, y por el otro, fueron traídos obreros para echar a andar la fábrica y producir azúcar.

En el marco teórico se desarrollan los conceptos de socialización, identidad, obreros y campesinado, con el fin de entender como estos dos grupos sociales construyen sus relaciones sociales y su identidad como grupos.

## 2.1 Socialización

El concepto de socialización será analizado desde la óptica sociológica de los autores Berger y Luckmann ya que ellos proponen analizar la construcción de la identidad desde dos aspectos importantes, por un lado mencionan la socialización primaria y por el otro a la socialización secundaria.

En el sentido más amplio la socialización parte de estar en la sociedad y participar en su dialéctica, es decir los individuos en ella externalizan simultáneamente su propio ser y el mundo social y lo internalizan como realidad objetiva. Sin embargo los individuos no nacen miembros de una sociedad; se nace con una predisposición hacia la socialidad, y luego se llega a ser miembro de una sociedad. El punto de partida de este proceso es la internalización: la aprehensión o interpretación inmediata de un acontecimiento objetivo en cuanto expresa significado. La internalización constituye la base, primero, para la comprensión de los propios semejantes y, segundo, para la aprehensión del mundo en cuanto realidad significativa y social. (Berger y Luckmann;1968:165)

Así el proceso ontogenético por el cual esto se realiza, se denomina socialización, y, por lo tanto, puede definirse como la inducción amplia y coherente de un individuo en el mundo objetivo de una sociedad o en un sector de él.

Para entender cómo se construye la identidad desde la mirada de Berger y Luckmann es necesario exponer los presupuestos de cada tipo de socialización; la socialización primaria suele ser –según los autores- la más importante para el individuo y que la estructura básica de toda socialización secundaria, debe semejar a la de la primaria. Todo individuo nace dentro de una estructura social objetiva en la cual encuentra a los otros significantes que están encargados de su socialización y que le son impuestos. Las definiciones que los otros significantes hacen de la situación del individuo le son presentadas a éste como realidad objetiva. De este modo, él nace no solo dentro de una estructura social objetiva, sino también en un mundo social objetivo. Los otros significantes, que mediatizan en mundo para



él, lo modifican en el curso de esa mediatización. Seleccionan aspectos del mundo según la situación que ocupan dentro de la estructura social y también en virtud de sus idiosincrasias individuales, biográficamente arraigadas. El mundo social aparece “filtrado” para el individuo mediante esta doble selección.

Resulta innecesario agregar que la socialización primaria comporta algo más que un aprendizaje puramente cognoscitivo. Se efectúa en circunstancias de enorme carga emocional. El niño se identifica con los otros significantes en una variedad de formas emocionales; pero sean éstas cuales fueren, la internalización se produce solo cuando se produce la identificación. El niño acepta los “roles” y actitudes de los otros significantes, o sea que los internaliza y se apropia de ellos. Y por esta identificación con los otros significantes el niño se vuelve capaz de identificarse él mismo, de adquirir una identidad subjetivamente coherente y plausible. (Berger y Luckmann; 1968:167)

Para efectos metodológicos de esta investigación se tomará a la socialización secundaria como eje importante para entender cómo se dan los procesos de construcción de la identidad tanto en obreros como en productores de caña de azúcar; para ello Berger y Luckmann señalan lo siguiente en relación a la socialización secundaria:

*“La socialización secundaria es la internalización de “submundos” institucionales o basados sobre instituciones. Su alcance y su carácter se determinan, pues, por la complejidad de la división del trabajo y la distribución social concomitante del conocimiento”. (Berger y Luckmann; 1968; 175)*

Este segundo tipo de socialización indica para el caso de los sujetos de estudio que la internalización de submundos institucionales, en este caso el mundo institucional sería el ingenio San Rafael de Pucté y la división del trabajo que este presenta en los individuos, es lo que determina la manera de construir una identidad basada en lo laboral y en una reformulación de la identidad de estos dos grupos.

Los trabajadores; obreros y productores cañeros al arribar a estas nuevas tierras traían consigo una serie de presupuestos simbólicos e identitarios, adquiridos y aprendidos en los lugares de origen, pero al llegar a Quintana Roo tuvieron que adecuarse a las nuevas forma de socialización; al entrar en contacto con personas que pensaban y veían las cosas de diferente manera debido a su condición de origen, así que reelaborar un conjunto de elementos simbólicos los cuales permitieran la sociabilización entre estos grupos distintos, pero que por un lado veían como punto de encuentro los ámbitos laborales, y por medio de ellos dirimir el choque cultural y entablar así un dialogo social ameno, creando con ello el día del azucarero, por ejemplo, el cual realza la identidad del obrero sin importar el origen étnico o regional, sino más bien se privilegia la relación productiva entre ellos y el ingenio.

Citando a Berger y Luckmann en relación a lo anterior, se rescata lo siguiente: *“Los procesos formales de la socialización secundaria se determinan por su problema fundamental: siempre presupone un proceso previo de socialización primaria; o sea, que debe tratar con un yo formado con anterioridad y con un mundo ya externalizado. No puede construir la realidad subjetiva ex nihilo. Esto presenta un problema, porque la realidad ya internalizada tiende a persistir. Cualesquiera que sean los nuevos contenidos que ahora haya que internalizar, deben en cierta manera, superponerse a esa realidad ya presente”* (Berger y Luckmann; 1968;177)

La cita anterior nos sirve para entender la construcción de las identidades en los individuos, Berger y Luckmann explican cómo la socialización en una primera instancia es aquella que tendremos presentes durante toda la vida, ya que por medio de ella es como entendemos por primera vez el mundo que nos rodea y el papel y lugar en el que estamos, es decir la socialización primaria forma el “yo” de los sujetos, es por ello que esta primara forma de identidad tiende a persistir a lo largo de toda la vida en el sujeto aunque forme parte de diversos grupos sociales a lo largo de su existencia.

## 2.2 Identidad

La identidad como concepto teórico ha sido abordada por corrientes teóricas tanto antropológicas así como sociológicas, a continuación se presentan las propuestas que explican este concepto desde la perspectiva antropológica y sociológica.

Se retoman las propuestas de Berger y Luckmann, expuestas en el libro "*La Construcción Social de la realidad*" del año 1968; en estas se plantea a la identidad como un elemento clave de la realidad subjetiva y en cuanto tal, se halla en una relación dialéctica con la sociedad. Esta al ser cristalizada, es mantenida, modificada o aun reformada por las relaciones sociales. Al construirse la identidad, hay muchos procesos sociales involucrados, estos se determinan por la estructura social, al igual recíprocamente esta se da en el interjuego de la conciencia individual y estructura social, reaccionan sobre la estructura social dada, manteniéndola, modificándola o aun reformándola. (Berger y Luckmann; 1968:216)

Como la identidad es cristalizada, mantenida y modificada, de acuerdo a los autores, para el caso de los productores cañeros y obreros de Pucté y Javier Rojo Gómez, la identidad fue cristalizada en un primer momento en sus respectivos lugares de origen, es decir son veracruzanos, michoacanos o jaliscienses, esta es mantenida hasta el momento de emigrar y cambiar su lugar de residencia, así la identidad construida en una primera socialización no se borra al entrar en contacto con nuevos grupos sociales, sino que entra en juego la socialización secundaria, la cual va conformando una nueva identidad apropiándose del nuevo territorio y de los nuevos signos y símbolos implícitos de los nuevos grupos sociales a los que se pretende formar parte.

Reformando consigo lo que ahora se es, sin renunciar a la identidad previa, es decir no se olvidan de lo que son; sino adhieren nuevos rasgos a esa identidad precedente, es decir reformándola.

Las estructuras sociales históricas específicas engendran tipos de identidad, reconocibles en casos individuales. (Berger y Luckmann; 1968;216)

Es decir lo social determina la identidad de los individuos ya que por medio de está y de su desarrollo histórico como los individuos se sienten parte de cierta sociedad o de cierta cultura.

Para el caso de esta investigación; los productores cañeros y los obreros son determinados en su identidad por las relaciones sociales que se tejen al interior de las actividades laborales y productivas propias de la industria azucarera y cañera.

La identidad es un fenómeno que surge de la dialéctica entre el individuo y la sociedad, así los tipos de identidad son productos sociales, elementos relativamente estables de la realidad social objetiva. (Berger y Luckmann; 1968; 217)

Entonces los productores cañeros y los obreros son en tanto eso en la relación que tienen entre sí en lo laboral, así los individuos entran en el juego de producción laboral y económica, la cual los define en tanto miembros de un grupo.

Gilberto Giménez da una aproximación básica del concepto “identidad”, para él la identidad gira tanto en el polo de lo colectivo, como en el individual y lo toma como un lado subjetivo de la cultura ya; que la identidad es vivida y manifestada por los propios individuos y colectivos de maneras muy diversas.

*“Hay que advertir de inmediato que existe una diferencia capital entre la distinguibilidad de las cosas y la distinguibilidad de las personas. Las personas no sólo están investidas de una identidad numérica, como las cosas, sino también de una identidad cualitativa que se forma, se mantiene y se manifiesta en y por los procesos de interacción y comunicación social (Habermas 1987, II: 154)”* (Giménez, 2009: 28) la interacción y la comunicación social que tanto los grupos e individuos son los que van moldeando la identidad, ya que esta no es estática, más bien es moldeable a las circunstancias socioculturales vividas por los individuos al interior de los grupos donde interactúe.

Respecto a ello nos señala lo siguiente:

*“La tradición sociológica ha establecido sólidamente la tesis de que la identidad del individuo se define principalmente –aunque no exclusivamente- por la pluralidad de sus pertenencias sociales.”* (Giménez, 2009: 30)

Menciona Giménez que son la interacción y la comunicación la que definen los contextos en los que la identidad se dinamiza y se expone con las características de los grupos a los que se está perteneciendo, además de que se auto reconoce como miembro, al mismo tiempo de que es reconocido por los demás:

“La identidad de las personas implica una distinguibilidad cualitativa (y no solo numérica) que se revela, se afirma y se reconoce en los contextos pertinentes de interacción y comunicación social. Ahora bien, la idea misma de “distinguibilidad” supone la presencia de elementos, marcas, características o rasgos distintivos que definan de algún modo la especificidad, la unidad o la no sustituibilidad de la unidad considerada. ¿Cuáles son esos elementos diferenciadores o diacríticos en el caso de la identidad de las personas?

Las investigaciones realizadas hasta ahora destacan tres series de elementos:

- 1) La pertinencia a una pluralidad de colectivos (categorías, grupos, redes y grandes colectividades)
- 2) La presencia de un conjunto de atributos idiosincráticos o relacionales;
- 3) Una narrativa biográfica que recoge la historia de vida y la trayectoria social de la persona considerada.

Por lo tanto, el individuo se ve a sí mismo –y es reconocido- como “perteneciendo” a una serie de colectivos; como “siendo” una serie de atributos; y como “cargando” un pasado biográfico incanjeable e irrenunciable” (Giménez, 2009: 30).

Giménez da un panorama fundamentado sobre el concepto “identidad”, al cual lo define en relación a las interacciones y la comunicación social de los individuos, el parte del plano individual hasta alcanzar el colectivo, resaltando a la vez que no solamente se puede pertenecer a un solo grupo o colectivo, sino a varios al mismo tiempo, siendo reconocido por los demás miembros; es decir la identidad no es una sola y no es estática.

El autor agrega tres elementos que él considera como básicos a la hora de definir la identidad y sus dinámicas:

*“Podemos hablar de identidad a propósito de un individuo o un grupo, pero en ambos casos volveremos a encontrar...tres elementos: permanencia y continuidad de un sujeto (individual o colectivo) más allá de las variaciones en el tiempo y de las exigencias de adaptación al ambiente; delimitación de este sujeto con respecto a los demás sujetos; y la capacidad de reconocerse a sí mismo y de ser reconocido”.*  
(Giménez; 1990: 2)

No se debe perder de vista que los actores sociales, es decir los sujetos, son en primer plano los portadores de identidad y son ellos quienes recrean los imaginarios de su propia identidad, a la vez que llevan a cabo las practicas necesarias para reafirmarla en ellos mismos, así como exponer a los demás esas características que los hacen parte de algún grupo o de varios, a la vez que los diferencia otros.

Entonces se concluye que la identidad supone, por definición, el punto de vista subjetivo de los actores sociales acerca de la unidad y sus fronteras simbólicas, de su relativa persistencia en el tiempo, y de su ubicación en el mundo, es decir, en el espacio social. (Giménez, 2009;217)

Como la parte central de la investigación es la identidad tanto de productores cañeros, así como de obreros, se parte de la propuesta teórica que Giménez propone y que tiene que ver con la multiplicidad de escenarios de identidades por las que un individuo puede atravesar.

Es decir, la identidad de la persona tiene siempre un carácter plural o, mejor, pluridimensional, ya que resulta de su inserción en una multiplicidad de círculos de pertenencia concéntricos o intersecados. Normalmente, el individuo actualiza todas las dimensiones de su identidad en los contextos apropiados. Pero puede ocurrir que destaque una sola de estas dimensiones, de tal manera que eclipse o anule todas las demás. (Giménez, 2009;218)

Se apunta que la identidad no es estática y única a la vez, sino que se encuentra sujeta a una diversidad de dimensiones situacionales que ubican al individuo en contacto con diferentes grupos y clases sociales, es decir, un individuo puede pertenecer a diferentes círculos, aunque –como lo señala el autor- uno o varios de estos círculos a los cuales se pertenezca, en un momento dado puede opacar o incluso anular a los demás, sobresaliendo de manera importante.

Otro autor que trata a la identidad y la analiza desde la mirada sociológica es Claude Dubar, quien dice en la relación a este concepto que:

*“La identidad no es lo que permanece necesariamente idéntico, sino el resultado de una identificación contingente. Es el resultado de una doble operación lingüística: diferenciación y generalización. La primera es la que tiende a definir la diferencia, la que incide en la singularidad de algo o de alguien en relación con los otros: la*

*identidad es la diferencia. La segunda es la que busca definir el nexo común a una serie de elementos diferentes de otros: la identidad es la pertenencia común. Estas dos operaciones están en el origen de la paradoja de la identidad: lo que hay de único es lo que hay de compartido”.*(Dubar, 2002;11)

El pertenecer y formar parte de un grupo es de suma importancia para entender a la identidad de manera teórica, ya que el sentido de pertenencia refleja las diferencias y similitudes entre la alteridad de los grupos e individuos.

“Las identidades, tanto como las alteridades, varían históricamente y dependen del contexto de su definición”(Dubar, 2002; 11)

Además Dubar amplía el panorama conceptual señalando que la identidad no es estática, sino que más bien es adaptable a las circunstancias y momentos por los cuales el sujeto se encuentre inmerso. Y que esta misma lleva implícita un sentido de diferencia y pertenencia al mismo tiempo, se es diferente a los demás en tanto se pertenezca a un grupo cuyos valores sociales son claramente diferenciables de los demás, y de pertenencia ya que el sujeto se auto reconoce como miembro y además es reconocido por los demás como integrante del grupo.

Entonces la historia es un aspecto importante para llevar a cabo estudios sobre identidades al igual que las alteridades, ya que, en base a la historia podemos denotar las relaciones de inclusión y exclusión de grupos entre sí. Es decir cómo se auto adscriben los individuos a un cierto grupo y a la vez en automático rechazan la posibilidad de pertenecer a otro, convirtiéndose estos en ajenos. Así, éstas constituyen sistemas apelativos, históricamente variables que vinculan por y para los otros y las identificaciones por y para uno mismo”.(Dubar, 2002; 12)



Así la perspectiva histórica en los estudios sociológicos—como señala Dubar—es de suma importancia ya que al indagar en estos procesos de formación de grupos sociales podemos especificar las diferentes maneras en como la identidad se ha ido moldeando a través del tiempo, además de poder hacer énfasis en la inclusión y el rechazo así como en las diferenciaciones entre estos.

*“Lo que existe son modos de identificación, variables en el curso de la historia colectiva y de la vida personal, afiliación a diversas categorías que dependen del contexto”. (Dubar, 2002; 12)*

Es imprescindible en las investigaciones sociales a la hora de estudiar la identidad, el contexto, ya que este nos enmarcará el camino para entender desde la perspectiva histórica la formación, decadencia o permanencia de grupos sociales claramente diferenciables en sus prácticas sociales.

Siguiendo la propuesta de Dubar, analiza por un lado a los productores cañeros y a los obreros por el otro, como identidades construidas en el curso de la historia colectiva y a la vez individual ya que estas categorías son dependientes de la participación de cada uno en los procesos de producción.

El autor, al mismo tiempo, propone una categoría conceptual para entender las identidades; a estas categorías las llama *“formas societarias”*. Suponen la existencia de colectivos múltiples, variables y efímeros a los que los individuos se adhieren por periodos limitados y que proporcionan recursos de identificación que se plantean de manera diversa y provisional. Desde esta perspectiva, cada uno posee múltiples pertenencias que pueden cambiar en el curso de una vida”. (Dubar, 2002; 13)

Esta apreciación del autor sobre la pertenencia a colectivos múltiples, variables y efímeros en muchos casos, es un punto importante en la investigación ya que los sujetos estudiados han formado parte de diferentes grupos en diferentes momentos de sus vidas, son productores, obreros, comerciantes, empleados de confianza o jornaleros.

Otro de los autores importantes que da sustento a esta aproximación explicativa del fenómeno de la identidad es Manuel Castells, este nos menciona en términos generales que la identidad es vista como un sentido de acción; pero esta se encuentra cargada de elementos sociales y culturales que las caracterizan, señalando además que las identidades pueden ser variadas en un individuo.

Así, la identidad en términos sociológicos –según Castells- es.... *“el proceso por el cual los actores sociales construyen el sentido de su acción atendiendo a un atributo cultural (o conjunto articulado de atributos culturales) al que se da prioridad sobre otras fuentes posibles de sentido de la acción. Puede darse el caso de varias identidades en un individuo, pero tal pluralidad es siempre fuente de tensión”.* (Castells, 1999; 4)

Entonces la identidad, según Castells, no será tomada como una sola, sino más bien, como el conjunto de varias identidades, según el contexto en el que el individuo se encuentre.

*“Cabe distinguir, que coexistan de forma articulada, tres identidades distintas: la étnica, la regional y la nacional”.* (Castells, 1999; 7)

Castells explica que un individuo es depositario de varias identidades al mismo tiempo, solo que estas, para entenderlas se deben contextualizar en el ámbito de participación del mismo individuo al interior de esos mismos grupos, ya que en cada una de ellas se desempeñara en diferente grado.

Por otro lado el autor Barth, al mismo tiempo y en relación al concepto de identidad aunada a lo étnico, menciona lo siguiente:

*“Entender la diferenciación y la identidad étnica sólo es factible en una situación de interacción o interrelación social, porque es en ésta donde se observa la otredad como elemento que permite establecer la identidad”.* (Barth;1976:11)

Aunque Barth está enfocado a la etnicidad, se destaca la utilidad de los conceptos como interacción e interrelación social, ya que por medio de estos – menciona- es como se logran percibir las diferenciaciones entre grupos, clases e individuos y así establecen límites y fronteras entre estos.

La identidad vista desde la óptica de Barth solo puede ser entendida mediante el proceso de interacción e interrelación de grupos o sociedades para marcar los límites o las fronteras que los hacen únicos y les otorgan sus características propias. Solo en este proceso, podemos decir que se pueden comprender las diferencias y similitudes entre los valores y las prácticas culturales de las diversas sociedades o sectores sociales interactuantes. La identidad entonces es un proceso relacional en el que la cuestión del otro aparece como constitutiva de la identidad. (García; 2000: 18)

### **2.3 Campesinado**

El campesinado en México es un tema estudiado por diversas corrientes críticas de pensamiento, debido a que históricamente la historia de nuestro país ha estado ligada a esta clase social ya que se han suscitado levantamientos que llevan consigo consignas de reclamo y lucha por la tierra, de entre los movimientos más importantes de campesinos, está la Revolución Mexicana, la cual justamente estaba cargada ideológicamente por el reclamo de tierras para indígenas como para campesinos, quienes históricamente han padecido el robo y saqueo de sus tierras.

Entre los antropólogos que han hecho aportaciones teóricas sobre el tema esta Erick Wolf, quien da una aproximación amplia conceptualizando al campesinado:

*“Nos hemos referido a los campesinos como labradores y ganaderos rurales; es decir, recogen sus cosechas y crían sus ganados en el campo, no en invernáculos situados en medio de las ciudades ni en macetas dispuestas en terrazas a antepechos de ventanas. Tampoco se trata de granjeros, esto es, de empresarios agrícolas, tal cual existen en Estados Unidos. La granja norteamericana es, ante*

*todo, un negocio, que combina factores de producción adquiridos en el mercado para obtener provecho con la veta de los productos que dan un rendimiento. El campesino, en cambio, no opera como una empresa en el sentido económico; imprime desarrollo a una casa y no a un negocio". (Wolf, 1971: 10-11)*

En la cita anterior el autor enmarca la diferencia entre campesinos y granjeros, ya que estos últimos son considerados por él mismo como empresarios de tipo agrícola, ya que todas las actividades en el campo son vistas como un negocio, entonces el campesino –dice- no opera de esa forma, sino más bien encierra varios significados de tipo social y cultural, que mucho tiene que ver con la reproducción social del grupo al que se pertenezca.

Entonces para Wolf...*"los campesinos son labradores y ganaderos rurales cuyos excedentes son transferidos a un grupo dominante de gobernantes que los emplea para asegurar su propio nivel de vida y que distribuye el remanente a los grupos sociales que no labran la tierra, pero que han de ser alimentados a cambio de otros géneros de artículos que ellos producen"* (Wolf, 1971: 12)

Como señala el autor, los campesinos son labradores quienes están bajo la dominación económica y productiva de grupos o elites, los cuales dictan las leyes de mercado y quienes se benefician directamente de la producción campesina, además, gracias a ese beneficio perpetúan tal dominación. Al mismo tiempo estos labradores que señala Wolf; tienen no solo que garantizar el abasto alimenticio de sus grupos sociales, sino que hay otros rubros como el abasto de semillas de reserva para la próxima temporada de siembra:

*"Los labradores no sólo deben proporcionarse a sí mismos las raciones calóricas mínimas; también han de producir alimentos que superen ese mínimo de calorías para facilitar semilla suficiente para la siembra y la cosecha del año próximo, o para proporcionar adecuada alimentación a su ganado"* (Wolf, 1971: 14)

El autor al definir lo campesino desarrolla conceptualmente lo que él denomina *fondos*; explica en su obra los tres tipos de fondos que los campesinos deben de asegurar para que su estabilidad económica y social se pueda garantizar, el primero de ellos es el “*fondo de reemplazo*”, donde señala lo siguiente:

*“El labrador también tenía que destinar tiempo a la reparación de sus útiles, a afilar sus hoces, calafatear su almacén, cercar su terreno, herrar sus animales de labor, incluso hacer y colocar espantapájaros para evitar que los pájaros se comieran su grano. Además, había de trabajar en cosas diversas como reparar un techo con goteras, un recipiente roto, o sus propios vestidos cuando estaban hechos un harapo. La cifra necesaria para reemplazar su equipo mínimo de producción y consumo era su fondo de reemplazo” (Wolf, 1971:14)*

El segundo tipo es el “*fondo ceremonial*”:

*“Todas las relaciones sociales están, pues, rodeadas de un ceremonial, y el ceremonial puede ser pagado con trabajo, bienes, o dinero. Si los hombres han de mantener relaciones sociales, han de trabajar también para constituir un fondo destinado a los gastos que esas relaciones originen. Damos a esta reserva el nombre de fondo ceremonial” ((Wolf, 1971:16)*

Y por último explica lo que tiene que ver con el “*fondo de renta*”:

*“Allá donde alguien ejerce un poder superior efectivo, o dominio, sobre un agricultor, éste se ve obligado a producir un fondo de renta. Ésta producción del fondo de renta es lo que, críticamente, distingue al campesino del agricultor primitivo. A su vez, esta producción es estimulada por la existencia de un orden social en el cual unos hombres, por medio del poder que detentan, puedan exigir pagos a los otros, de lo cual resulta una transferencia de riqueza de una parte de la población a otra. La pérdida del campesino es la ganancia del poderoso, pues el fondo de renta proporcionado por el campesino es parte del fondo de poder que los dirigentes pueden atraer hacia sí. (Wolf, 1971:19)*

Como se advierte la conceptualización que Wolf hace de los campesinos está integrada estructuralmente por los tres tipos de fondos, (*de reemplazo, ceremonial y de renta*), los cuales tienen la finalidad de asegurar la reproducción social y económica de la sociedad campesina, por un lado los excedentes de la cosecha deben poder ofrecer los recursos necesarios para la reparación de los utensilios y demás insumos agrícolas, los cuales sirven para hacer producir la tierra, por el otro esos mismos excedente deben garantizar los fondos para las ceremonias y rituales que a lo largo del año se llevan a cabo, ya sea para agradecer la buena cosecha o para propiciar buenas condiciones climáticas para la próxima temporada; de igual manera el fondo de renta es importante, ya que por medio de este se cumplen con los tributos a las elites superiores.

## **2.4 La Clase Obrera**

### **2.4.1 Clase**

El concepto de clase es de vital importancia para entender a nuestros sujetos de estudio, por ello se retoma este concepto desde la mirada sociológica de Anthony Giddens quien en relación a este nos dice que el sistema de *clases* difieren en muchos aspectos de la esclavitud, las castas o los estamentos, al menos deben mencionarse en especial cuatro diferencias:

- 1. Al contrario que en otros tipos de estratos, las clases sociales no se establecen mediante disposiciones jurídicas o religiosas y la pertinencia a ellas no se basa en una posición heredada, que se haya determinado legalmente o por la costumbre. Lo habitual es que los sistemas de clase sean más fluidos que los restantes tipos de estratificación y que los límites entre las clases no estén nunca claros. No hay restricciones formales al matrimonio entre personas de distintas clases.*
- 2. La clase de un individuo es, al menos en parte, adquirida y no sólo se recibe por nacimiento, como es corriente en otro tipo de estratificación. La movilidad social –el movimiento ascendente o descendente en la estructura de clases-*

*es mucho más frecuente que en los otros tipos. (En el sistema de castas la movilidad individual de una casta a otra es imposible).*

- 3. Las clases se basan en las diferencias económicas que existen entre los grupos de individuos y en las desigualdades en la posesión y control de los recursos materiales. En los otros sistemas de estratificación los factores no económicos, tales como la influencia de la religión en las castas indias, suelen ser mucho más importantes.*
- 4. En los restantes sistemas de estratificación, las desigualdades se expresan principalmente en relaciones personales basadas en el deber de la obligación, ya sea entre siervo y señor, esclavo y amo, o individuos de una casta inferior o superior. Por el contrario, los sistemas de clases operan principalmente mediante conexiones impersonales a gran escala. Por ejemplo una de las bases fundamentales de las diferencias de clase se halla en las desigualdades de salario y de condiciones de trabajo, que afectan a todas las personas de una categoría ocupacional específica, como resultado de las circunstancias económicas derivadas del conjunto de la economía como totalidad.*

*“Podemos definir la clase como un agrupamiento a gran escala de personas que comparten ciertos recursos económicos, los cuales tienen una gran influencia en la forma de vida que pueden llevar. La propiedad de la riqueza y la ocupación son las bases más importantes de las diferencias de clase. Las principales clases que existen en las sociedades occidentales son una clase alta (los ricos, los empresarios e industriales, más los altos ejecutivos, es decir, aquellos que poseen o controlan directamente los recursos productivos); una clase media (que comprende a la mayoría de los profesionales y a los trabajadores de cuello blanco), y una clase obrera (los que tienen trabajos manuales o de cuello azul). En algunos países industrializados, como Francia o Japón, una cuarta clase ha sido importante hasta hace poco tiempo: la de los campesinos (personas dedicadas a los tipos tradicionales de producción agrícola). En los países del Tercer Mundo los campesinos suelen ser todavía con diferencia, la clase más numerosa”. (Giddens, 2000; 320)*

El concepto desarrollado de Giddens está fundamentado principalmente por los postulados marxistas del siglo XVIII, donde Marx prioriza las condiciones laborales y la estratificación laboral como causa y consecuencia de la clasificación clasista en las sociedades industriales de aquella época.

Señala que para Marx, una clase es un grupo de personas que tiene una relación común con los medios de producción, es decir, con aquellos con los que se ganan la vida. Antes de la aparición de la industria moderna, los medios de producción consistían primordialmente en la tierra y los instrumentos que servían para cultivarla o para cuidar el ganado. Por consiguiente, en las sociedades preindustriales las dos clases fundamentales eran quienes poseían la tierra (los aristócratas, la nobleza o los dueños de esclavos) y los que se dedicaban a hacerla producir (los siervos, los esclavos y los campesinos libres). En las sociedades industriales modernas, las fábricas, las oficinas y maquinaria, así como la riqueza o el capital necesarios para obtenerlas se hicieron más importantes. Las dos clases principales son la de quienes poseen estos nuevos medios de producción –los industriales o capitalistas y la de aquellos que se ganan la vida vendiéndoles su fuerza de trabajo –la clase obrera o, en el término que Marx suele preferir y que ahora resulta bastante arcaico. El “proletariado”.

Según Marx, la relación entre las clases se basa en la explotación. En las sociedades capitalistas modernas la fuente de la explotación es menos evidente y Marx pone mucho interés en dilucidar su naturaleza. En el curso de un día de trabajo, razona Marx, los trabajadores producen más de lo que el empresario necesita para recuperar el salario que les paga. Esta plusvalía es el origen de la ganancia que los capitalistas pueden utilizar en su propio beneficio. Un grupo de trabajadores en una fábrica textil, digamos, puede producir un centenar de trajes al día. La venta de la mitad de los trajes proporciona una renta suficiente para que el fabricante pague los salarios de los trabajadores. El ingreso que genera la venta del resto de la ropa constituye el beneficio. (*Giddens, 2000; 322*)



La clase obrera en Latinoamérica y en especial en Europa, ha sido muy estudiada desde diferentes enfoques, incluso desde perspectivas ideológicas, la cuestión obrera se ha visto envuelta en explicaciones académicas y en bastiones de acción política y social. Por ello lo obrero es un tema importante para explicar el desarrollo laboral y social de países de todo el mundo, ya que gracias a esta clase y por la reivindicación de la misma hemos visto a través de la historia diferentes manifestaciones revolucionarias y de lucha por los derechos de clase.

Por otro lado el autor Jorge Durand, expone a grandes rasgos el concepto de clase obrera y para ello retoma a Thompson, y señala que:

*“A partir del trabajo de Thompson sobre la clase obrera inglesa se ha empezado a hacer énfasis en el estudio de ésta como un fenómeno histórico, como un proceso largo, complejo y discontinuo: “la noción de clase lleva consigo la noción de relación histórica”.*

*Para Thompson “la clase aparece cuando algunos hombres como resultado de experiencias comunidades (heredadas o compartidas), sienten y articulan la identidad de sus intereses entre ellos y contra otros hombres cuyos intereses son diferentes (y corrientemente opuestos) a los suyos”.*

*Para el caso del peculiar proceso histórico de formación de la clase obrera mexicana un hito importante parecería ser la aparición de un conjunto de circunstancias que permitieron a los obreros empezar a liberarse del abrazo paternalista que los sujetaba.” (Durand, 1986; 67)*

Lo que apunta Durand en palabras de Thompson, es de suma importancia ya que deja en claro el concepto de clase; en ella destaca la experiencia común entre los individuos, los intereses entre ellos como obreros y entre los que no lo son, es decir la relación histórica entre obreros y no obreros es lo que dinamiza y configura las identidades de los individuos.

También hace referencia al desarrollo de esta clase en el caso de México, en este la cuestión obrera –según Durand- se definió por una ideología ciertamente en contra de la explotación a la que eran sujetos, menciona que la época de mayor importancia para el desarrollo de los obreros como clase en sí, es la época de pos revolución, por ello nos menciona que:

*“La caída de la dictadura y los años de la revolución y la guerra civil actuaron como un catalizador para la clase obrera. Los años 20 fueron tiempo de insurgencia para los trabajadores, las organizaciones obreras ganaron la calle y un lugar dentro de la escena política nacional. Empezaba un nuevo proceso de centralización política, de reacomodo de fuerzas, de redefinición de roles.” (Durand, 1986;68)*

Entonces para Durand la clase obrera en nuestro país toma fuerza a raíz de la industrialización del México posrevolucionario, con una carga ideológica de tipo socialista donde imperaban las luchas trabajador vs patrón, menciona que los años 20's son un parte aguas en la aparición de organizaciones sindicales en pos de la defensa de los derechos de la clase trabajadora del país.

La autora Minerva Villanueva brinda un panorama teórico sobre la clase obrera en México, para ello dice que:

*“Los estudios que abordan los procesos constitutivos de la clase obrera en México son numerosos, por ejemplo desde la perspectiva de la antropología social hay diversas temáticas: sindicalismo y movimiento obrero, proceso de trabajo, familia obrera, son solamente algunas de ellas; estos estudios han aportado a lo que Zapata llama una sociología del trabajo, asimismo son parte importante del stock de estudios teóricos, y sobre todo empíricos, referido a la clase obrera en México.” (Villanueva, 1990;12)*

A la hora de conceptualizar y definir a la clase obrera, se nos dificulta dar una sola y única respuesta ya que... *“sabemos que la clase obrera se ha alimentado de sectores sociales diversos, con orígenes laborales igualmente diferentes. Así la categoría social obrera crece y lo hace a expensas de grupos disimiles, además de la reproducción natural de sus integrantes. Ese ejercito industrial que no se queda en la reserva se nutre de campesinos arrojados de su pobre tierra, de estudiantes que no pueden hacer buena la frase de estudiar para progresar, de empleados domésticos que salen de una esclavitud para entrar a otra distinta, de todo tipo de asalariados en todo tipo de ocupaciones, de productores independientes: artesanos, dueños de comercios, vendedores ambulantes. Aun profesionistas que no lograron con ello la patente de trabajador por cuenta propia o profesionista liberal.”*(Villanueva, 1990;13)

La clase obrera no está integrada homogéneamente solo por un tipo de grupo social, sino por un gran número de grupos muy diversos, los cuales componen a una gran clase, es por ello que no podemos generalizar en las características que puedan definir lo obrero, se trata de estudiar de manera particular cada caso para dilucidar la manera en que están compuestos y de cómo se fueron conformado.

La autora refiere que en los años 40 se caracterizó por ser una de las décadas más importantes para la conformación de esta clase ya que se dio un impulso importante a la industrialización en las grandes ciudades del país (Ciudad de México, Guadalajara y Monterrey) ocasionando una ola de movimientos migratorios rural-urbano, nutriendo así de manera importante a la creciente clase obrera del país.

En relación a esto último Villanueva apunta que... *“uno de los planteamientos usuales de los estudios que abordan los sectores sociales urbanos muestran a la clase obrera como una clase formada esencialmente por migrantes agrícolas. Este planteamiento tiene su explicación: como resultado de ese proyecto de desarrollo económico basado en la industrialización, se desataron fenómenos sociales en*

*magnitudes no contempladas hasta antes de los años cuarenta. Dicho proyecto evidencio procesos que subyacen a la formación de esta clase; uno de ellos fue precisamente la migración interna, ese desplazamiento geográfico de la mano de obra que conlleva al cambio de una estructura ocupacional a otra, fuerza de trabajo que se suma a la oferta en los lugares de destino.”(Villanueva, 1990;14)*

Así las grandes ciudades se convierten en importantes polos de atracción para una gran masa campesina, la cual abandona el campo para integrarse a la vida industrial y configurando un nuevo escenario sociocultural en las ciudades.

*“No hay que olvidar que si bien las razones para migrar se manifiestan como personales, éste no es un fenómeno individual, es social y como tal debe ser enmarcado.”(Villanueva, 1990;18)*

Como lo menciona la autora, no podemos homogenizar a la clase obrera, ya que los obreros en sí mismos son muy diferentes entre sí y esto tiene que ver con la relación que hay en el origen de la industria a la cual trabajan, así como el lugar donde está asentada, el origen individual y grupal de los obreros, estos factores en conjunto proporcionan las particulares a los distintos grupos de obreros.

*“Suponemos que los orígenes sociales y laborales de los obreros, así como las formas de incorporarse al trabajo industrial que se producen en este contexto urbano, se presentan de manera distinta a las de los obreros cuya reproducción transcurre en otras regiones urbanas y/o industriales del país. Tal es el caso de los obreros que viven en centros urbanos en donde se desarrolló y concentró una sola rama industrial como puede ser la industria de calzado, la industria textil, o la minera, o bien, aquellos que se encuentran en lugares en donde los establecimientos industriales se instalaron básicamente en un medio en donde domina la actividad agrícola.” (Villanueva, 1990;19)*

Así pues la clase obrera no solo está asentada en las grandes urbes, sino también hay establecimientos industriales en zonas agrícolas del país, este es el caso de los ingenios azucareros de México, estos están contruidos alrededor de la zona de cultivo, es decir en zonas rurales, donde tanto obreros y productores cañeros se encargan de echar a andar a esta industria.

## **CAPITULO III**

### **3. OBREROS**

#### **3.1 Javier Rojo Gómez**

La población de Javier Rojo Gómez se encuentra ubicada en el municipio de Othón P. Blanco en el estado de Quintana Roo, esta población es considerada como la más importante de la Ribera del Río Hondo, debido a que en ella se encuentra la fábrica de azúcar, la cual lleva por nombre “Ingenio San Rafael de Pucté”, anteriormente conocido como “Ingenio Álvaro Obregón”. En sus límites, colinda al norte con Álvaro Obregón, al sur con el ejido de Cacao, al este con el Río Hondo, Pucté y Belice, al oeste con el ejido de Caobas, y se encuentra situado a 65 kilómetros de la ciudad de Chetumal.

Según datos censo nacional de población INEGI en el año de 2010 la población de Javier Rojo Gómez es de 2911 habitantes, de estos 1475 son hombres y 1436 mujeres, al mismo tiempo nos señala que la población económicamente activa en esta localidad es de 1072 personas, en tanto que 802 de estas son hombres y solo 270 son mujeres<sup>19</sup>.



20

---

<sup>19</sup> [www.inegi.mx](http://www.inegi.mx)

<sup>20</sup> FUENTE: Archivo personal del autor

Esta población aparece debido a los proyectos de desarrollo planteados en la década de los años 60, impulsados por el gobierno federal, los cuales tenían como meta poblar esta zona con familias procedentes de estados donde la densidad poblacional era muy alta, además de que se aliviaba con ello la demanda de tierras de estas familias otorgándoseles en este nuevo territorio.

*“En esta zona del Río Hondo fue donde se planeó la instalación de un ingenio, dada las características del terreno húmedo y fértil, lo cual propicio que llegaran grupos de colonos de diferentes partes de la república. Posteriormente, con el gobierno de Rufo Figueroa de 1964 a 1967 fue construida la carretera Ucum- La Unión, la cual hizo atractivo el proceso de colonización de la actual zona cañera”. (Arnaiz; 1993:95)*

La historia de la aparición de este poblado se remonta a la década de los 60's ya que en la zona sur se impulsa de manera constante la colonización dirigida a crear los llamados Nuevos Centros de Población Ejidal, específicamente en la Ribera del Río Hondo, los dos ejidos que más se nutrieron de estas oleadas de colonos fueron Álvaro Obregón Unidad Agrícola y Pucté, los cuales hasta en la actualidad son los ejidos con mayor número de tierras ejidales, tanto para la producción de caña de azúcar y para la ganadería.

Como lo menciona la autora Arnaiz; la construcción del Ingenio inicio el 28 de julio de 1975, durando 3 años el término de la obra. En 1978 contaba el ingenio Álvaro Obregón con 170 personas en el ciclo de zafra, 315 personas entre obreros y empleados. Y es hasta a partir del 5 de junio de 1988 cuando al poblado se le empezó a conocer con el nombre de Javier Rojo Gómez. (Arnaiz; 1993:95)

“El poblado en sí, se formó a raíz de la construcción del ingenio, ya que en el contrato colectivo de la industria azucarera se menciona: “los Ingenios de nueva creación se les hará una zona habitacional, para todos los trabajadores” (Arnaiz; 1993:96)

El inicio de Javier Rojo Gómez se remonta a la construcción de la unidad habitacional la cual llevaría por nombre “Andrés Quintana Roo”, pero popularmente es llamada “*Colonia Obrera*”, ya que justamente ahí es donde viven los obreros de la fábrica.



21

La colonia de obreros desde sus inicios se sostiene con una cuota semanal que aportan los trabajadores sindicalizados, la cual es administrada por una comisión nombrada en una asamblea. Esta asamblea se encarga de velar por el suministro de agua, reparación de lámparas y de la limpieza de la misma colonia. La traza de la colonia está basada en un circuito de andadores distribuidos alrededor de una avenida principal.



22

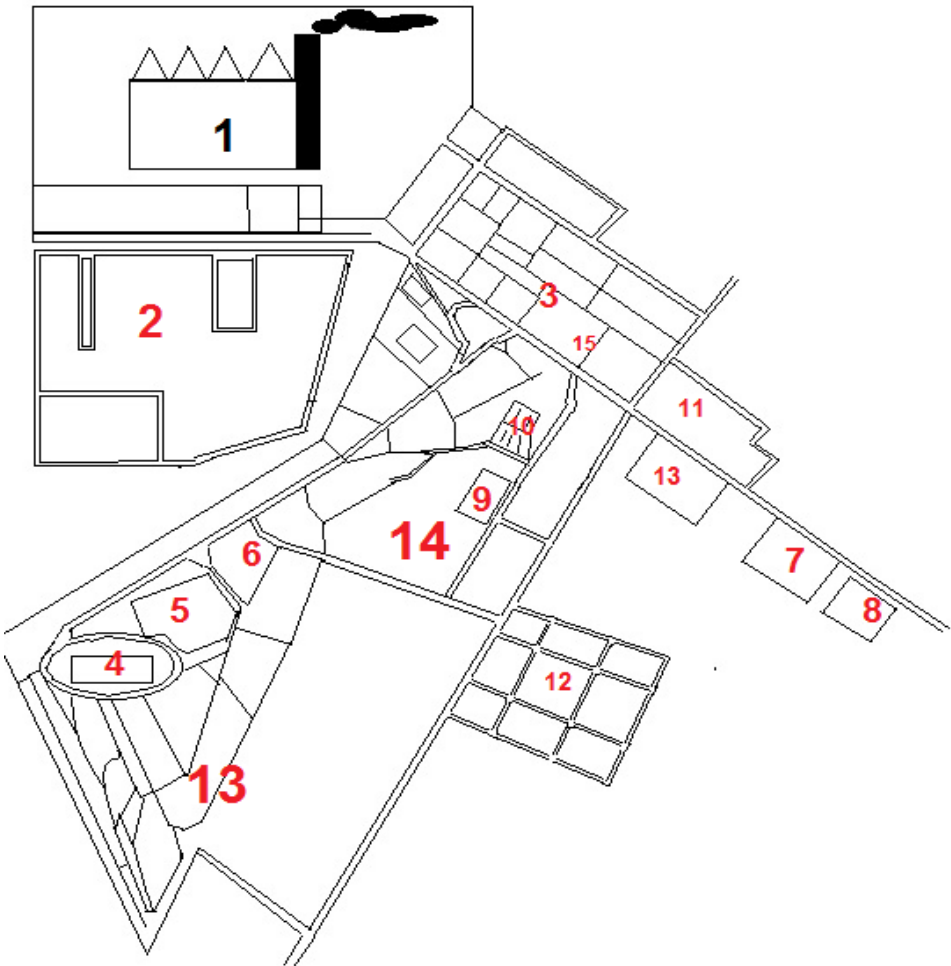
<sup>21</sup> FUENTE: Archivo personal del autor

<sup>22</sup> FUENTE: Archivo personal del autor



Como ya se ha señalado; historia de esta población es reciente y surge gracias a los movimientos migratorios iniciados por el gobierno intentando desarrollar con proyectos estratégicos diferentes zonas del naciente estado de Quintana Roo, por ello es vital hacer hincapié en que la población de Javier Rojo Gómez está compuesta en su mayoría por personas nacidas en otras entidades, pues según el Censo de Población y Vivienda del INEGI llevado a cabo en el 2010 en relación a esto últimos nos señala que en Javier Rojo Gómez 1415 personas son nacidas en otra entidad de la república y 1378 nacieron en Quintana Roo.

CROQUIS DEL POBLADO JAVIER ROJO GOMEZ<sup>23</sup>:



<sup>23</sup> Croquis elaborado por el autor.

1. Ingenio San Rafael de Pucté, Grupo BSM
2. Colonia Privada: trabajadores de confianza BSM
3. Colonia Villaflores
4. Escuela Primaria Melchor Ocampo
5. Escuela Secundaria Moisés Sáenz Garza
6. Iglesia Católica
7. IMSS
8. Cruz Roja
9. Centro de Salud Secretaria de Salud
10. Galeras
11. Unidad Deportiva
12. Colonia Nueva Creación/Ampliación
13. Colonia Obrera Andrés Quintana Roo
14. Colonia Nueva Creación 1° Etapa
15. Mercado Miguel Hidalgo

### **3.1.1 Servicios**

La población de Javier Rojo Gómez debido a su importancia y ubicación estratégica es el eje económico y comercial de la Ribera del Rio Hondo, ya que ella vienen personas de comunidades vecinas a abastecerse de víveres y de otros servicios con los que cuenta.

En cuanto al servicio de transporte, éste es constante, ya que al mismo tiempo el S.U.C.HA. y la empresa CARIBE, prestan el servicio hacia la ciudad de Chetumal y hacia La Unión, el intervalo de tiempo entre cada corrida entre si es de una hora aproximadamente, al igual cuenta con el servicio de taxis, los cuales trasladan a la gente dentro del mismo poblado y hacia alguna de las comunidades que componen a la Ribera del Rio Hondo.

Javier Rojo Gómez dispone de servicio eléctrico el cual permanece ininterrumpido las 24 horas del día y en prácticamente todas las viviendas. Además se cuenta con el servicio telefónico de la compañía TELMEX, hay señal para telefonía celular las 24 horas del día. El agua es entubada, así mismo este servicio no lo proporciona el municipio, sino que la comisión sindical mediante las cuotas semanales de los obreros es quien proporciona el servicio mediante pozos de extracción.

En materia de educación Javier Rojo Gómez cuenta con los niveles básicos de enseñanza educativa, en el interior de la “*Colonia Obrera*” están el preescolar “Miguel Hidalgo”, la escuela primara “Melchor Ocampo”, para el turno matutino y

“Andrés Quintana Roo”, para el turno vespertino, la escuela secundaria; “Moisés Sáenz Garza”, turno matutino y por último se encuentra a unos kilómetros del poblado el Colegio de Bachilleres Plantel Rio Hondo.

La zona comercial de la comunidad está ubicado en el área del mercado, el cual cuenta con 40 locales, estos ofrecen diversos productos, la mayoría son carnicerías, pollerías y puestos de abarrotes en general, las actividades diarias en un día común empiezan desde las 5 a.m.

La religión predominante es la Católica, aunque también hay varias religiones protestantes como Testigos de Jehová y pentecostales.



En lo referente a los servicios de salud, Javier Rojo Gómez cuenta con un Centro de Salud operado por el gobierno del estado el cual brinda atención médica gratuita a los afiliados al programa federal de Seguro Popular. De igual manera cuenta con una clínica del Instituto Mexicano del Seguro Social (IMSS) la cual da atención médica a los obreros que cuentan con el seguro de salud proporcionado como derecho laboral por parte del Ingenio, así como también la clínica le brinda seguridad médica a los productores cañeros.

Con todo lo anterior el poblado Javier Rojo Gómez, se ha convertido al paso de los años en el centro económico-comercial de la Ribera del Rio Hondo, ya que en este se concentran todos los servicios, los cuales no solo son usados por los mismos habitantes del poblado; sino que están al servicio de todos los habitantes de otras comunidades, por ejemplo hay muchos jóvenes que se trasladan a Javier Rojo Gómez a estudiar desde la primaria hasta la preparatoria, además de que muchos de los habitantes de otras comunidades llegan a abastecerse de víveres en esta comunidad.

### **3.2 El Sindicato y los Obreros**

#### **3.2.1 Sindicato de Trabajadores de la Industria Azucarera y Similares de la República Mexicana**



En sus inicios muy tempranos; el sindicato azucarero se integró con organizaciones a nivel empresa, ya fuesen haciendas o ingenios centrales. La mayoría eran organizaciones conjuntas de obreros y campesinos; de obreros, empleados y campesinos; o de colonos, obreros, campesinos y jornaleros. Sus demandas eran fundamentalmente de carácter laboral y no agrarias. Esta organización, durante su existencia como Federación de Trabajadores Azucareros entre 1928 y 1936 había solicitado la entrega de tierras bajo la influencia y presión de los agraristas, quienes reclamaban para si los campos de los ingenios. En 1935 la Federación había sostenido programáticamente la necesidad de que las fábricas fueran patrimonio de los obreros y la tierra de los trabajadores de campo de los ingenios como miembros de comunidades agrarias legalmente capacitadas para ser

beneficiarias del reparto agrario, petición acordada solamente en algunas regiones de los estados de Veracruz y Morelos.

El respaldo legal que los trabajadores de los campos cañeros encontraron para solicitar las tierras de los ingenios fue el Código Agrario de 1937, instrumento que habilitaba por primera vez a los peones de las haciendas como sujetos de dotación agraria, y establecía que los ingenios no podían poseer más de 150 hectáreas de tierra de riego como zona de protección. Esta legislación dio a los peones de las haciendas e ingenios la posibilidad de convertirse en ejidatarios y obtener bajo régimen de propiedad ejidal los predios que ellos mismos trabajaban como asalariados. Esta nueva condición les permitía, además, afiliarse a las ligas de comunidades agrarias, a los sindicatos agraristas de los estados y a la Confederación Nacional Campesina (CNC), separándose del STIASRM y, por lo tanto, de la Confederación de Trabajadores de México (CTM). De esta manera, al romperse la unidad agroindustrial del modelo de plantación la industria azucarera separó laboralmente a obreros y campesinos, dando a cada uno de ellos espacios y funciones específicas en la fábrica y en el campo. (Crespo, 1990; 892-893)

Así, el 8 de enero de 1937, se constituyó esta Organización, tomando el nombre de Sindicato de Trabajadores de la Industria Azucarera y Similares de la República Mexicana que usa indistintamente las siglas S.T.I.A.S.R.M. y cuenta con registro definitivo otorgado por la Secretaría del Trabajo y Previsión Social bajo el número 1313.

Es una Organización Profesional de Trabajadores de diversos oficios, profesiones y especialidades, los cuales prestan sus servicios a los ingenios azucareros, fábricas de alta fructosa, empresas conexas, procesadoras de bagazo, fábricas de celulosa de caña, empacadoras de bagazo, plantas desmeduladoras de bagazo, fábricas de ron, destilerías de alcohol, etanol, de aguardiente y trapiches panocheros y piloncilleros, establecidas en el país y que, en las actividades de los mismos quedan comprendidas desde la preparación de la tierra para sembrar la caña de azúcar, hasta la construcción y obras de los ingenios, así como la elaboración, embarque, maniobras y distribución de los productos de la caña de

azúcar en cualquiera de sus formas, comprendido las labores de carga, descarga y transporte, controlados en la actualidad por el Sindicato dentro y fuera del radio de acción de los ingenios o fábricas, incluyendo además aquellos trabajadores que hayan sido jubilados por comisión respectiva en los términos del Contrato Ley de este sindicato.

Es una entidad jurídica con base en los Artículos 356, 359, 360 fracción III y demás relativos de la Ley del Trabajo y fundamentada en las disposiciones relativas del estatuto de la Confederación de Trabajadores de México.

Es un sindicato nacional de industria, el cual está integrado por trabajadores organizados en secciones y sucursales y quienes viven sustancialmente de un sueldo o salario percibido como producto de su trabajo o de una pensión y quienes, además, sustentan los principios ideológicos de la Revolución Mexicana, sin discriminación alguna de raza, nacionalidad o religión, y bajo la consideración de la universalidad del proletariado y de la lucha de clases.<sup>24</sup>

#### Principios generales del Sindicato

1. La universalidad del proletariado y la lucha de clases.
2. La unidad sindical y de clase para la unidad política.
3. La preservación y reforzamiento de la institución sindical como célula fundamental en la dialéctica del cambio social.
4. La universalidad de la Seguridad Social.
5. La aplicación de un nuevo orden económico internacional, con respecto a la soberanía de los pueblos, la no intervención, la autodeterminación de los mismos y la solución pacífica de las controversias en el marco del derecho y la razón.
6. La no proliferación de armas, ni pruebas nucleares o tradicionales en América Latina y el desarme mundial.
7. La democracia como norma invariable en la vida de las instituciones, para alcanzar los elevados anhelos populares y de la clase trabajadora del país.

---

<sup>24</sup>[www.stiasrm.org.mx](http://www.stiasrm.org.mx)

8. La preparación constante de los trabajadores para participar activamente en el proceso del cambio social y la consecución de una nueva y mejor sociedad.
9. La defensa de los derechos de asociación sindical, contratación colectiva y huelga.
10. La actualización permanente del derecho del trabajo, con mayores objetivos de reivindicación de la clase trabajadora.
11. La educación de los trabajadores e hijos de éstos, sin aceptar limitaciones de privilegios que afecten este derecho.
12. La permanencia de los principios de la Revolución Mexicana y de las instituciones de ella emanadas, para beneficio de los trabajadores y sus familias, así como para el desarrollo armónico del país.
13. La superación del Artículo 27 Constitucional y sus leyes reglamentarias que reafirme el derecho exclusivo e inalienable de la Nación sobre la tierra, subsuelo, aguas y espacio.
14. La Reforma Agraria integral.
15. La independencia económica, política y cultural de México, respecto a cualquier manifestación imperialista.
16. La participación activa de la mujer y juventud en los procesos de cambio social en todas sus manifestaciones.
17. La cooperación y solidaridad más estrecha con todos los pueblos de América Latina, para el cumplimiento del objetivo histórico común de liberación nacional.<sup>25</sup>

El objetivo inmediato y permanente de la organización y desarrollo del Sindicato de Trabajadores de la Industria Azucarera y Similares de la República Mexicana, es el de alcanzar y mejorar las condiciones económicas, sociales y culturales de sus miembros, con un profundo sentido del derecho social de la clase trabajadora de México.

El Sindicato de Trabajadores de la Industria Azucarera y Similares de la República Mexicana a su vez cuenta con el respaldo de la Confederación de

---

<sup>25</sup> Fuente: [www.stiasrm.org.mx](http://www.stiasrm.org.mx)

Trabajadores de México (CTM), la cual es reconocida como la mayor organización obrera del país, a ella se encuentran afiliados un gran número de sindicatos de las más diversas ramas productivas de México, su finalidad es la de defender los intereses de los trabajadores.

La CTM queda formalmente constituida el 24 de febrero de 1936 y rápidamente las diversas organizaciones y sindicatos nacientes de obreros se adhirieron a ella para formar así una confederación obrera de alcance nacional. De entre sus dirigentes más afamados por la clase obrera encontramos a Fidel Velázquez y Leonardo Rodríguez Alcaíne.

### 3.2.2 Secciones sindicales

Sinaloa: 14, 12, 15, Nayarit: 4,70, Jalisco: 3, 122, 13, 2, 25, 80, Colima: 82, Michoacán: 11, 78, 68, Tamaulipas: 120,103, San Luis: 86, 7, 34, 97, Veracruz: 20,27,18,28,31,33,107,26,74,9,46,36,127,79,19,23,105,101,116,Morelos: 72,29,Puebla: 77, Oaxaca: 119,109, Chiapas: 42,24, Tabasco: 22, 134,39, Campeche: 91, Quintana Roo: 136.



<sup>26</sup> FUENTE: [www.stiasrm.org.mx/directorio-secciones.html](http://www.stiasrm.org.mx/directorio-secciones.html)



### **3.2.3 La sección 136**

La estructura interna de la Sección 136:

Secretario General, Secretario de trabajo, de organización, de educación y fomento al deporte, prevención social, relaciones obreras, asuntos políticos, fomento a asuntos técnicos, de finanzas, asuntos económicos, agricultura y asociaciones campesinas, productos de abasto, secretario de asuntos similares y anexas de la industria azucarera y secretario de salud.

La manera en que se elige a la comitiva sindical local es por medio de la votación directa de cada obrero. Antes de iniciar las votaciones, tres meses atrás se forman las planillas, en ellas se postulan obreros para ocupar las diferentes secretarías, al cumplirse el plazo para el registro de planillas se fija la fecha para la votación, en la reunión que se lleva a cabo para la elección de la nueva comitiva, la que está por salir escribe los nombres de las planillas que compiten y se va nombrando uno por uno a los obreros conforme a lista de ingreso laboral, para que pase al frente y asigne su voto por la planilla que él prefiera, así hasta culminar con el pase de lista y en ese momento se procede al conteo de los votos, resultando ganadora la planilla con el mayor número de votos, la duración en el puesto es de solo tres años, pero los diferentes secretarios que conforman a la planilla ganadora se pueden volver a postular el número de veces que requieran.

El sindicato local tiene injerencia directamente en la toma de decisiones en lo referente a la colonia obrera, para ello ha conformado un patronato, el cual recibe directamente \$ 5.00 (cinco pesos M/N) como aportación por cada obrero de planta y eventuales para el mantenimiento general de la misma, por ejemplo: para limpieza de calles y recolección de basura, desazolve de drenajes y para proporcionar agua potable a la colonia, así como para el mantenimiento de los pozos de agua y el sistema de entubado.

Este patronato designado a las tareas anteriormente señaladas, es designado en las asambleas que convoca el sindicato local, los integrantes son obreros de planta y deben estar activos a la hora de tomar posesión del cargo, el patronato está compuesto por tres titulares y tres suplentes, ellos se encargan de manejar el recurso económico recaudado semanalmente por el sindicato, al igual los integrantes del patronato son los que reclutan a personas para la limpieza y ellos al mismo tiempo son los que, en base al monto de dinero obtenido, semanalmente les pagan a estos trabajadores.

El número de obreros actualmente es de 486, de los cuales 274 son de planta más 212 eventuales, de ellos los principales oficios son: mecánicos de primera, mecánicos de segunda, soldadores paileros, eléctricos, mecánicos instrumentistas, fogoneros y ayudantes de fogoneros.

Es importante señalar que los obreros eventuales son trabajadores que no tienen asegurado el ingreso a laborar diario a la fábrica, son más bien un especie de reserva ya que son posibles candidatos a ascender y obtener alguna plaza libre ya sea por jubilación o por deceso de algún obrero de planta, a estos eventuales el sindicato les instruye laborar por lo menos 30 días dentro de fábrica para que se les siga considerando parte del organismo y conserven sus derechos como agremiados, de lo contrario serán dados de baja.

Por el otro lado, los obreros de planta, es decir 274, gozan al cien por ciento de las prestaciones logradas por el sindicato, entre ellas están: vacaciones pagadas, reparto de utilidades, permiso para ausentarse a laborar por hasta 15 días, aguinaldo y bono presencial.

Estos obreros al interior de la fábrica son distribuidos en distintos departamentos para laborar, los departamentos son los siguientes:

- Departamento de molinos: cabo de molinos, engrasador de molinos, pachaquero (vigila la calidad del jugo)
- Departamento de calderas: operador de tractor de bagazo, dos ayudantes y un operador de aguas tratadas.

- Departamento de clarificación: operador de clarificación, operador de filtros, operador de calentadores, azufrero y bombero de cal.
- Departamento de planta de fuerza: operador de turbos y un operador del tablero.
- Departamento de evaporación: operador de evaporadores y un ayudante.
- Departamento de clarificación: cuatro tacheros (revisa la transformación de la miel a grano) y un ayudante por turno.
- Departamento de centrifugas: dos centrifugadores por turno, un operador de cristalizadores y un operador de cristalizadores de meladura evaporada.
- Departamento de secado y envase: un secador de azúcar y cinco peones estibadores.
- Laboratorio: dos muestreros.
- Un tomador de tiempo.
- Por último, solo son requeridos en zafra el cabo de molinos y el operador de mesa, solo en zafra ya que en reparación no se muele nada de caña de azúcar.

Se labora en tres turnos de 8 horas al día, el primero de ellos empieza a las 6:00 horas y termina a las 14:00, el segundo turno empieza a las 14:00 horas y culmina a las 22:00 horas y el tercer turno es el de 22:00 horas a 6:00 horas del día siguiente, es decir cada turno es de ocho horas y cada obrero cambia de turno semanalmente el día miércoles, en suma son turnos rotativos, ningún obrero tiene un turno fijo. Los días de paga son los días sábados y se hace semanalmente.

Como ya se ha señalado en capítulos anteriores, la conformación de la clase obrera en Javier Rojo Gómez no se puede entender sin el contexto histórico de los movimientos migratorios y de las políticas y planes de desarrollo impulsados por el gobierno federal de aquel entonces.

Las historias de vida son una herramienta invaluable para analizar los contextos sociales, económicos y culturales, por los cuales el sujeto ha tenido que pasar para

construir su propio hilo de vida, para tal caso hemos retomado algunos fragmentos de estas historias recogidas durante el trabajo de campo.

La llegada de trabajadores a la naciente industria azucarera del sur de Quintana Roo inició en la década de los 70's, en relación a las circunstancias que tuvieron que pasar estas personas el señor Francisco Molina platicó lo siguiente:

*“Bueno, lo que pasa que yo en el 1975, viene de Juan Díaz con un grupo de trabajadores obreros azucareros a Benito Juárez en Cárdenas Tabasco, entonces en Cárdenas Tabasco cuando se hizo el padrón de trabajadores ya no quedamos muchos del grupo que veníamos de allá, como aquí se rumoraba en ese entonces que este ingenio se iba a construir, hablamos con el que era delegado, por buena, por fortuna pues que llegó por ahí por Cárdenas Tabasco, verdad, entonces conocimos al delegado que en paz descanse Fernando Enríquez García, hablamos con él y nos dijo “Si, váyanse para allá, nomás que tienen que ir a México a traer una carta de recomendación para que se la firme Don Chema y con esa carta llegan acá y ya se van a abrir un espacio para cuando este ingenio diga a producir azúcar ya formaran parte ustedes de las plazas que se distribuyeron en ese tiempo”, así fue como nosotros, yo y muchos nos venimos para acá”.<sup>27</sup>*

Citando brevemente a la autora Minerva Villanueva, en relación a la composición y motivos de la clase obrera para poder migrar señala que...*“No hay que olvidar que si bien las razones para migrar se manifiestan como personales, éste no es un fenómeno individual, es social y como tal debe ser enmarcado.”*(Villanueva,1990;18) y esto último se refleja en la información obtenida en el trabajo de campo, ya que los motivos fundamentales para migrar y llegar a esta zona en la década de 1970 estuvo acompañada por grandes necesidades de poseer tierras y oficios para poder dar sustento a las familias que en algunos casos fueron dejadas por los hombres en los lugares de origen.

---

<sup>27</sup> Fragmento de historia de vida, Sr. Francisco Molina, 28, septiembre de 2012

En las historias de vida de los informantes claves se puede notar que la gran mayoría de los llegados a Javier Rojo Gómez tenían un pasado ligado a lo obrero en sus lugares de origen, de hecho la primera plantilla de trabajadores que abrirían el escalafón eran ya obreros en otros ingenios de la República, en especial se trajeron a obreros eventuales del Ingenio La Libertad ubicado en Martínez de la Torre, Veracruz, para entender esto último Don Evaristo Martínez, en un fragmento de su historia de vida apunta:

*“Pos allá vivía yo en casa particular allá en Sarabia y trabajaba yo en el ingenio La Libertad, era eventual preferente, nos citaron en un salón, se llamaba sanidad vegetal ahí en Martínez, y ahí nos decían: ¿te quieres ir o te quedas? Ya tú tenías que decir si querías irte para Huixtla o pa acá pa Quintana Roo, en aquel entonces Margarito Rivera era dirigente sindical de allá de aquella región y pos yo decidí venirme pa acá, estaba soltero, venimos 36 de aquel ingenio, llegamos directo a aquí al “Ingenio”, ahí a la entrada del ingenio se pararon los dos carros, y ahí nos dijeron que esperaríamos porque nos iban a acomodar, hasta la noche como a estas horas llegaron los dirigentes de uno del nacional y nos empezaron a repartir las casas, porque aquí las primeras casas ya estaban hechas, de ahí pal tanque elevado ya estaban hechas, llegamos en el año de 1978. Llegamos los 36 que íbamos a ser la punta del escalafón, con esa condición nos mandaron para acá y porque nos iban a dar una casa segura”.*<sup>28</sup>

En las entrevistas e historias de vida se destaca que la actividad laboral de los obreros se verá como una relación social, debido a que dentro de estas actividades productivas se entretajan conductas de origen plural, a pesar de las distintas procedencias y tradiciones individuales y colectivas tanto de individuos como de familias venidas de diferentes estados de la república; las cuales conllevan o más bien pretenden un buen funcionamiento de la estructura social y este buen funcionamiento esta mediado por medio de la actividad laboral, es decir la construcción de la identidad obrera se construye en sí misma en lo laboral.

---

<sup>28</sup> Fragmento de historia de vida, Sr. Evaristo Martínez, 03 de mayo de 2012.

Así para el caso de Javier Rojo Gómez, vemos que la mayor parte de la población venida a conformar una clase trabajadora al mismo tiempo ha construido su identidad en base a la apropiación de un territorio, el cual en un principio le era ajeno debido a su condición de migrantes, pero que sin duda han venido construyendo una identidad basada en las relaciones económicas y laborales que en base a ello se ha cargado de valor simbólico el trabajo desarrollado y la pertenencia a una comunidad que se dice y se auto-nombra como “*obrero*”.

*“Así es regrese a Veracruz y ya de ahí me vine para acá, un 13 de febrero, sino mal recuerdo 13 o 12 de febrero hice mi salida de Juan Díaz Covarrubias para acá para Quintana Roo, que de hecho pues ni sabía dónde quedaba Quintana Roo, mira allá en la comunidad del pueblo en Veracruz de hecho el campo es lo que más abunda en cuanto a trabajo verdad, y una fábrica de azúcar, pues la fábrica es insuficiente entonces por tal motivo vi la necesidad al igual que muchas gentes como lo es el estado de Veracruz, como de otros estados verdad, aquí a este ingenio en 1976 que llegamos aquí, verdad, con la visión de quedarnos a hacer azúcar precisamente en este ingenio, gracias a Dios lo logramos, venimos solos pero después trajimos a la familia y vimos crecer todo esto como hasta la fecha, realmente ya es un centro de acopio aquí Javier Rojo Gómez que antes era puro monte”.*<sup>29</sup>

Siguiendo el análisis teórico propuesto por Minerva Villanueva en relación a la clase obrera y su composición, se denota que definir un solo origen social de los trabajadores sería una hipótesis riesgosa ya que....”*sabemos que la clase obrera se ha alimentado de sectores sociales diversos, con orígenes laborales igualmente diferentes. Así la categoría social obrera crece y lo hace a expensas de grupos disímiles, además de la reproducción natural de sus integrantes. Ese ejército industrial que no se queda en la reserva se nutre de campesinos arrojados de su pobre tierra, de estudiantes que no pueden hacer buena la frase de estudiar para progresar, de empleados domésticos que salen de una esclavitud para entrar a otra*

---

<sup>29</sup> Fragmento de historia de vida de don Francisco Molina, 28 de septiembre 2012

*distinta, de todo tipo de asalariados en todo tipo de ocupaciones, de productores independientes: artesanos, dueños de comercios, vendedores ambulantes.*

*Aun profesionistas que no lograron con ello la patente de trabajador por cuenta propia o profesionista libera”.(Villanueva,1990;13), para el caso de la composición de la clase obrera del Ingenio San Rafael de Pucté, los orígenes de los obreros son muy diversos ya que van desde campesinos que decidieron ingresar a laborar en fabrica, estudiantes que en sus vacaciones desempeñan cargos de ayudantes (mayormente en época de reparación ya que se acopla a la época vacacional más larga de verano), algunos otros abandonaron la escuela definitivamente para laborar de tiempo completo como obreros, argumentando que ser obrero es una especie de seguro ya que se cuanta con buenas prestaciones de ley y la paga es muy buena.*

Como ejemplo de lo anterior está el siguiente fragmento de historia de vida del señor Antonio Anaya:

*“...yo llegué aquí a los 24 años de edad, por ahí de 1977, ya la construcción ya estaba bien avanzada y ahí me pude meter a trabajar, yo supe de venir para acá gracias a un tío que trabajaba en el ingenio La Libertad, allá en Martínez, él fue quien me insistió que me viniera porque había mucha chamba por acá y pos iba a ser una buena oportunidad, yo recuerdo que fue don Chema Martínez quien impulso la traída de mucha gente para acá y les ayudó bastante, yo en ese entonces estaba estudiando pa veterinario en Guadalajara, pero la verdad había falta dinero y pos decidí venirme y pos aquí estoy, yo hasta el año 81 logre clasificar como obrero de planta, nomás que eso sí, yo a los 15 días ya me quería regresar, hijoles mano, el calor y los mosquitos eran insoportables pero pos me tuve que aguantar”<sup>30</sup>*

Como se puede apreciar, en el fragmento anterior, de las personas que tuve la oportunidad de platicar sobre sus historias de vida, todos tienen un lazo de primera instancia ya sea con la siembra de caña de azúcar o con la clase obrera en la producción azucarera en sus lugares de origen, estos lazos en cierto modo son

---

<sup>30</sup> Fragmento de historia de vida de don Antonio Anaya, 28 de agosto de 2012

los que permitieron que la naciente industria azucarera de Quintana Roo echara raíces muy rápidamente y de que los recién llegados para echarla a andar se adaptaran rápidamente creando así una región que a diferencia del resto del estado posee características propias.

En suma los obreros de Javier Rojo Gómez hasta antes de su llegada poseían una identidad forjada por la socialización primaria en un primer momento en sus respectivos lugares de origen, es decir son veracruzanos, michoacanos o jaliscienses, esta es mantenida hasta que se han tenido que movilizar y cambiar su lugar de residencia a estas nuevas comunidades en Quintana Roo y es cuando la socialización secundaria entra en juego para forjar así una nueva identidad, la cual se yuxtapone a la que ya tienen.

Citando a Berger y Luckmann en relación a esta postura se rescata que...*Al construirse la identidad, hay muchos procesos sociales involucrados, estos se determinan por la estructura social, al igual recíprocamente esta se da en el interjuego de la conciencia individual y estructura social, reaccionan sobre la estructura social dada, manteniéndola, modificándola o aun reformándola. (Berger y Luckmann; 1968:216)*

Así la identidad se ha tenido que modificar al llegar a un nuevo territorio y al entrar en contacto con grupos de individuos procedentes de otras regiones del país, pero que han llegado igualmente a hacer producir económicamente a la Ribera del Rio Hondo; reformando consigo lo que ahora se es, sin renunciar a la identidad previa, es decir no se olvidan de lo que son sino adhieren nuevos rasgos a esa identidad precedente, es decir reformándola y aliviando las tensiones culturales y sociales en el terreno de lo laboral.



Es decir la esfera de lo social y sus relaciones determina la identidad de los individuos ya que por medio de esta y de su desarrollo histórico es como los individuos se sienten parte de cierta sociedad o de cierta cultura, compartiendo rasgos y características que los diferencian de otros grupos, tal es el caso en las diferenciaciones que en algún momento dado podríamos resaltar entre productores cañeros y obreros azucareros.

Los obreros son en tanto eso, por la relación que tienen entre sí en lo laboral, así los individuos entran al terreno de la socialización secundaria a la hora de laborar, lo cual los define en tanto miembros de un grupo.

## **CAPITULO IV**

### **4. PRODUCTORES CAÑEROS**

#### **4.1 Pucté**

La comunidad de Pucté, se ubica al suroeste de la ciudad de Chetumal, a una distancia aproximada de 62 Km. Según el censo de población del INEGI en el 2010 la comunidad cuenta con 1861 habitantes en total, de estos 958 son hombres y 903 mujeres, al igual el INEGI nos dice que para el 2010 en la comunidad habían 475 viviendas habitadas; con ello se denota que es un asentamiento humano de considerable tamaño dada su gran importancia en el cultivo de la caña de azúcar en la región.

Al norte limita con la comunidad de Pedro Joaquín Coldwell, mejor conocida como la Zona Urbana; al sur con el ejido de Cacao; al este con el río Hondo y al oeste con Caobas y Laguna Om.

#### **4.1.1 Servicios**

En materia de salud en la comunidad hay un Centro de Salud coordinado por la administración estatal, el cual proporciona el programa de Seguro Popular para todos los habitantes. En cuanto a manifestaciones religiosas, la mayor parte de la población se autodenomina católica, aunque podemos encontrar al interior de la población varios templos de religiones protestantes, entre ellas las del Séptimo Día y pentecostés.<sup>31</sup>



---

<sup>31</sup> Iglesia Católica de la población de Pucté. (FUENTE: Archivo personal del autor)

En lo referente a medios de transporte encontramos que en el centro del poblado hay un sitio de taxis, los cuales ofrecen traslados de una comunidad a otra, incluso a la ciudad de Chetumal, al igual entran en intervalos que van de media hasta una hora, combis que van recorriendo las comunidades de la Ribera del Rio Hondo.



32

En la comunidad de Pucté se encuentran con los servicios básicos de educación, cuenta con un jardín de niños, la escuela primaria federal rural Abraham Castellanos, tanto en turno matutino como vespertino, se cuenta al igual con una telesecundaria llamada Vicente Guerrero.

El nombre de Pucté proviene de un árbol frondoso que crece en las orillas del río Hondo. En su fundación, esta comunidad estaba ubicada en las orillas de este río.

Y como lo menciona Don Martin Barajas:

*“yo recuerdo que Pucté ya era un pueblo viejo, pero el primero estaba en la orilla del rio, ahí llegaba la gente que venía de fuera, fijate, mi papá primero se vino solo por ahí de los 50’s, porque allá en nuestra tierra –Michoacán- no había de que comer, nos dejó ahí a mi mama con todos nosotros los hermanos, él se vino porque le prometieron tierra, solo por eso, cosa que por allá en mi tierra sería difícil*

---

<sup>32</sup> Sitio de Taxis del SUCHA en Pucté (FUENTE: Archivo personal de autor)

*conseguir, bueno pues total que primero llegaron los hombres y después mandaron a traer a las mujeres e hijos, eso sí, como te dije, la gente primero vivía allá en el río, pero cuando se empezó a construir la carretera de Ucum hasta acá y el nuevo centro de población para la siembra de caña, todos nos venimos ya para acá, y mira que no hace mucho, ¿qué será? Unos 30 años, la última familia de allá del río se pasó a vivir acá al nuevo pueblo, la familia era la de los Buenfil Góngora, ellos eran “nativos” de por acá”<sup>33</sup>*

En 1962 se creó la zona Río Hondo para el programa de colonización dirigida, llegando los primeros repobladores del Estado de Morelos, el objetivo de esta repoblación era rehabilitar esta área despoblada y dotar de infraestructura urbana.

El periodo 1964-67 con el gobierno de Rufo Figueroa, se realiza la carretera que va del poblado de Ucum a La Unión.

*“En 1970 cuando se reinicia el proceso de colonización dirigida, estableciéndose grupos e migrantes de varios Estados de la República, Michoacán, Jalisco, Hidalgo, Tabasco y Veracruz. Es en base a esta colonización donde puede vislumbrarse los diferentes grupos étnicos que forman este poblado”. (Arnaiz; 1993:104)*

En relación con lo anterior Don Martin Barajas cometa lo siguiente:

*“no si Pucté se remonta a la fundación de los pueblos cañeros de esta zona, si casi todos fueron por los mismos años, eso si ya había gente “nativa” viviendo aquí, yo me acuerdo que les llamaron “Nuevos Centros de Población”, y si no mal recuerdo el pueblo –Pucté- ya el nuevo, oficialmente surge el 17 de abril de 1970, ya en ese entonces ya había hasta escuelas aquí”<sup>34</sup>*

---

<sup>33</sup> Fragmento de historia de vida de Don Martin Barajas Linarte 12 octubre, 2012.

<sup>34</sup> Fragmento de historia de vida de Don Martin Barajas Linarte 12 octubre, 2012

La dotación del ejido de Pucté se realizó en 1972; la importancia de este poblado está; en que el Ingenio azucarero queda ubicado dentro de sus tierras ejidales, esto lo hace ser uno de los principales poblados de la Ribera del Río Hondo.

La actividad principal de este poblado es la agricultura, la caña de azúcar es el cultivo que la población económicamente activa realiza.

El poblado de Pucté registra un alto grado de movimiento migratorio, durante la temporada de zafra, lo que ocasiona un cambio demográfico en este ejido, pues se da la migración temporal en un 30% y permanente en un 70%, esta última decide quedarse a vivir, es una migración familiar a diferencia que la otra que son hombres solos que vienen en el periodo de zafra.

Los movimientos migratorios se ven reflejados también en cifras, ya que en el censo del año 2010 llevado a cabo por el INEGI, nos dice que del total de la población contamos con que 1139 son personas nacidas en alguna otra entidad federativa de la República Mexicana, mientras que solo 692 son personas nacidas en Quintana Roo.

Los inmigrantes son originarios de Oaxaca, Veracruz y Michoacán, así como migrantes centroamericanos provenientes de Belice y Guatemala. (Arnaiz; 1993:104)

## 4.2 Confederación Nacional Campesina



Don Lázaro Cárdenas, el 9 de julio de 1935, en un acuerdo expone las razones de la unidad campesina, fija un procedimiento y nombra un "Comité Organizador (CO) para lograr la unificación. El CO funda ligas agrarias en los Estados y Territorios donde no existían; y es dirigido por el Presidente del PNR" quien organiza a todos los campesinos que han sido dotados de tierra y que en el futuro lo fueran por la política agraria del gobierno cardenista.

El PNR después de haber cumplido con el mandato del general Cárdenas, convoca a todas las ligas agrarias estatales, territoriales y del Distrito Federal a un Congreso que se celebró los días 26, 27 Y 28 de agosto de 1938 en la Ciudad de México; así nace la CNC, siendo su primer Secretario General, el Prof. Graciano Sánchez, con el distintivo "Campesinos de América, Uníos", y el lema: Tierra y Libertad.

La CNC plantea "convertir al ejido en la institución económica de mayor importancia en la vida rural; luchar por la capacitación técnica de los trabajadores del campo, defender el cumplimiento de los artículos 3, 27, 28 Y 123 Constitucionales y armonizar a las dependencias de la Administración Pública que concurren a atender el problema del campo".

La fundación de la CNC agiliza el desarrollo de la política agraria cardenista, actúa como bloque monolítico en alianza estrecha con el gobierno; acelera y perfecciona el proceso de reforma agraria, articula un cuadro dirigente con

personas de verdad comprometidas con los ideales y programas agrarios de la Revolución Mexicana.

La CNC al conjuntar a la mayoría de los campesinos, y éstos, al mancomunar esfuerzos con el gobierno, le imprimieron un gran dinamismo al proceso del reparto de la tierra y extendieron el trabajo colectivo.

Los órganos de gobierno y dirección de la mayor central campesina priista son: el Congreso Nacional, el Consejo Nacional, el Comité Ejecutivo Nacional (CEN) y el Jurado de Honor y justicia. El CEN es la autoridad permanente y responsable de la política general; se compone de varias Secretarías, y hoy es dirigido por su Presidente Gerardo Sánchez García.

#### **4.2.1 Visión**

Lucha por el Combate a la Pobreza, la generación de Empleos y la Incorporación Plena de la Sociedad Rural al Desarrollo Nacional, sustentada en la Reforma Profunda al Campo.

#### **4.2.2 Valores**

Igualdad, Libertad, Democracia.

#### **4.2.3 Objetivos de la Confederación Nacional Campesina**

- I. Elevar la calidad de vida de las familias campesinas.
- II. Defender los derechos de sus agremiados y el patrimonio histórico de la tierra, el agua y los recursos naturales de que fueron dotados por el Estado Revolucionario y promover todos los beneficios a que legítimamente aspiren como mexicanos.
- III. Promover la defensa y consolidación del ejido, la comunidad, la pequeña propiedad equivalente a la unidad de dotación en la propiedad social y las colonias agropecuarias.
- IV. Preservar el aprovechamiento integral y racional de los recursos naturales del país, en defensa de su soberanía y la justicia agraria; V. Fomentar el incremento de

la producción agropecuaria, forestal, pesquera, artesanal, minera, turística y de cualquier otra modalidad productiva que pueda desarrollarse en el ámbito rural; así como la generación de empleos a favor de todos los actores de la sociedad rural que no disponen de tierra, mediante programas y proyectos para su desarrollo.

VI. Realizar las gestiones conducentes para la dotación de créditos suficientes, oportunos y accesibles.

VII. Promover la participación de los militantes y miembros en la agroindustria; la prestación de servicios profesionales, financieros y económicos.

VIII. Respaldar las gestiones para lograr el cabal aprovechamiento de la tierra, la capitalización, precios remuneradores y adecuada comercialización de productos.

IX. Exigir la justa regularización de la tenencia de la tierra y la expedita y equitativa impartición de la justicia agraria.

X. Apoyar a sus militantes y miembros que en el marco de la normatividad interna del Partido Revolucionario Institucional, que aspiren a participar en los procesos internos para postular candidatos a cargos de elección popular y en caso de resultar electos, ayudar en sus campañas constitucionales para obtener el triunfo electoral.

XI. Gestionar ante las instancias competentes las promociones en favor de todo aquello que signifique el bienestar de los habitantes del medio rural y el mejoramiento de sus poblados y asentamientos humanos conurbados, cuya economía dependa de las actividades primarias.

XII. Defender la reforma agraria integral, los contenidos del artículo 27 constitucional y la relación con el Partido Revolucionario Institucional.

XIII. Todos aquellos objetivos que se generen por mandato del Congreso Nacional y el Consejo Político y de Desarrollo Rural, acordes a la naturaleza y fines de la propia organización y en el marco del derecho.

Los dirigentes de la CNC a nivel nacional han sido: Graciano Sánchez, Gabriel Leyva Velázquez, Roberto Barrios, Manuel J. Gándara, Ferrer Galván, Lorenzo



Azúa Flores, Arturo Luna Lugo, Raymundo Rores Fuentes, Francisco Hernández y Hernández, Javier Rojo Gómez, Amador Hernández González, Augusto Gómez Villanueva, Alfredo V Bonfil, Celestino Salcedo Monteón, Oscar Ramírez Mijares, Víctor Manuel Cervera Pacheco, Mario Hernández Posadas, Maximiliano Silerio Esparza, Héctor Hugo Olivares, Hugo Andrés Araujo de la Torre, Beatriz Paredes Rangel, Heladio Ramírez López y Cruz López Aguilar.

### 4.3 Confederación Nacional de Productores Rurales



La Unión Nacional de Cañeros A.C. – CNPR nació con la finalidad de organizar lo que hoy es una de las actividades económicas más importantes en el campo mexicano, de promover su desarrollo integral y de consolidar su presencia en el país y en los países demandantes de azúcar de caña y de los productos derivados.

Fue fundada en 1973 por un grupo de productores de caña encabezados por el Licenciado Jesús González Gortázar, hombre con un amplio conocimiento de la agroindustria de la caña y de su potencial.

Para lograr un desarrollo multifuncional de la agroindustria mexicana de la caña de azúcar, la UNC realiza las siguientes acciones:

- Privilegia las figuras asociativas y financieras para desarrollar una cultura de organización y financiamiento.
- Capacita y actualiza constantemente a sus dirigentes y afiliados.
- Defiende y promueve la seguridad social de los cañeros y de sus trabajadores, con la finalidad de dignificar y mejorar su nivel de vida.

- Efectúa acciones estratégicas para el desarrollo sustentable y conservación del medio ambiente.

La UNC está afiliada a la Confederación Nacional de Productores Rurales (CNPR), a la Confederación Iberoamericana de Productores de Caña de Azúcar (CIPCA), así como al Organismo Internacional del Azúcar (ISO), a la Asociación Mundial de Productores de Caña de Azúcar y Remolacha (AMPCAR), y a la Federación Internacional de Productores Agrícolas (FIPA).

Cuenta con presencia en 15 Estados de la República, a través de siete Uniones Estatales, 56 Asociaciones Locales y por el Comité Ejecutivo Nacional, cuya elección se celebró el mes de abril de 2010, que encabeza el Ing. Carlos Blackaller Ayala.

#### **4.3.1 Misión**

Representar firmemente, dentro del marco ético y legal, los intereses de los productores de caña, enfocados en el desarrollo constante y aprovechamiento de las áreas de oportunidad que consoliden la agroindustria de la caña de azúcar en México.

#### **4.3.2 Visión**

Ser el organismo líder en el sector de la agroindustria mexicana de la caña de azúcar, por su efectiva representatividad, compromiso y competitividad.

#### **4.3.3 Valores**

Todas las acciones que la UNC realiza interna y externamente, están regidas por cuatro valores fundamentales:

Equidad y justicia

En todas nuestras actividades, en las decisiones que se toman y en la proporcionalidad de cada organismo que la integra.

## Ética

En todas nuestras relaciones, administración y negociaciones que llevamos a cabo.

### Apego a la legalidad

De nuestra organización, de México y de los países con los que interactuamos.

La UNC es un organismo que sustenta su crecimiento y expectativas en sus valores. Crecer con inteligencia es nuestra filosofía, otorgándoles a nuestros agremiados las bases para un desarrollo sustentable.<sup>35</sup>

## 4.4 Productores

Existen dos tipos de productores en base al destino de la producción: productores para azúcar de mesa los cuales tienen un convenio con la industria del azúcar y productores libres (sin contratos para producción), quienes a su vez están organizados en Sociedades de Producción Rural (SPR) para producción de piloncillo.

Para la producción de Azúcar de mesa tenemos a productores mismos que se distinguen por estar agrupados por tipo de tenencia de la tierra: ejidatarios que se encuentran afiliados a la Unión Nacional de Productores de Caña de Azúcar de la Confederación Nacional Campesina A.C. (CNC) y pequeños propietarios afiliados a la Asociación Nacional de Cañeros de la Confederación Nacional de Propietarios Rurales A.C. (CNPR), las cuales tiene por objetivo: llevar un control de sus productores en cuanto a su posicionamiento de la tierra, buscar su bienestar social a través de la producción a través de coordinar sus actividades para mejorar sus sistema de producción, buscar los medios y recursos necesarios tanto para créditos de avío como refaccionarios y mantener una coordinación con la industria azucarera, de tal manera que exista una armonía entre la producción primaria y las agroindustrias cañeras, regulando a su vez a través de contratos.

---

<sup>35</sup>[www.cañeros.org.mx](http://www.cañeros.org.mx)

El productor cañero debe tener legalmente contratada el área sembrada con caña, con el ingenio de acuerdo a la legislación cañera en vigor, figurar en el padrón cañero de las organizaciones cañeras de acuerdo a lo señalado por la legislación cañera en vigor.- Unión Local de Productores de Caña, CNC o Asociación Local de Productores de caña de azúcar de la CNPR.



Para el caso del ejido de Pucté, este cuenta con una extensión total de 10,500 hectáreas de las cuales para la zafra 2012-2013; solo 3,000 de estas fueron sembradas con caña de azúcar, pero solo se lograron cosechar al finalizar el periodo de corte 2,500, las otras 500 hectáreas que quedaron serán pagadas al productor gracias al contrato sostenido con el Ingenio San Rafael de Pucté.<sup>37</sup>

Actualmente el ejido de Pucté cuenta con un total de 450 ejidatarios, de estos 300 son los que sembraron caña de azúcar y los 150 ejidatarios restantes desarrollan alguna otra actividad como la ganadería y la siembra de maíz.

De las dos asociaciones cañeras que expusimos líneas atrás, la que más se nutre de productores cañeros es la CNPR, ya que esta cuenta con un total de 220 productores afiliados a ella, en cambio la CNC solo tiene en su padrón 80 productores.<sup>38</sup>

---

<sup>36</sup> Productor cañero trabajando la tierra (FUENTE: Archivo histórico del autor)

<sup>37</sup> Datos proporcionados por el comisariado ejidal de Pucté, Ernesto Flores Tenix

<sup>38</sup> Información obtenida en la CNPR y CNC

#### **4.4.1 Estructura ejidal de Pucté:**

**Comisariado ejidal:** Ernesto Flores Tenix

**Secretario:** Manuel Barjas Linarte

**Tesorero:** Feliciano Juárez Rodríguez

Se cuenta con las siguientes secretarías auxiliares:

**Secretaria auxiliar de lo deportivo**

**Secretaria auxiliar de la juventud**

**Secretaria auxiliar de acción femenil**

Se tiene a la vez un consejo de vigilancia, el cual se encarga de resolver los problemas referentes a límites entre ejidos, disputas entre ejidatarios y con el ingenio. El consejo de vigilancia está presidido por Anastasio Mendoza Ceran y cuenta con:

Secretario, tesorero, primer y segundo vocal.

Todos los cargos anteriores tienen una duración de solo tres años y se eligen por medio de votación libre y secreta de cada uno de los ejidatarios, se emite el voto al efectuarse la asamblea exclusiva para la elección de las nuevas comitivas.

Ahora bien, no podemos hablar de los productores cañeros sin hacer una clara referencia a lo que se refiere al proceso del cultivo de la caña de azúcar, ya que es una planta que requiere de ciertas destrezas y mecanismos para su sembrado y cosecha.

Como primer paso el productor cañero debe tener legalmente contratada el área sembrada con caña, con el Ingenio San Rafael de Pucté, de acuerdo a la legislación cañera en vigor, figurar en el padrón cañero de las organizaciones cañeras de acuerdo a lo señalado por la legislación cañera en vigor.-, Confederación Nacional Campesina o a la Asociación Local de Productores de caña de azúcar de

la CNPR- con este contrato la cosecha de la plata está totalmente garantizada, además de que el productor al tener contratada su caña, este podrá hacer uso de créditos ante el Ingenio para la adquisición de fertilizantes, abonos y demás avíos.

A continuación se describirán cada uno de los pasos a seguir para el cultivo de la caña de azúcar:

Plantilla.- Se refiere a plantaciones nuevas establecidas o que se establecerán, de acuerdo con el programa de siembra del ciclo se determinara el “volteo de cepas”, este programa es autorizado previamente por el comité de producción cañera. La semilla se compra a los mismos productores de la zona, en los predios que tienen establecidos con planta, ya que las socas no se recomiendan por las plagas y enfermedades que pudieran presentar.

Rastra.- después de la cosecha, se hace un rastreo, esta labor consta de dos pasos; el primer paso de rastra agrícola se inicia aplicando el implemento perpendicular a la dirección del segundo o último barbecho y el segundo paso, rastreando en sentido opuesto al anterior. Contribuye a pulverizar terrones y las cepas del cultivo anterior, nivelas la superficie del suelo recién barbechado. El objetivo esencial es fragmentar las cepas y facilitar la preparación del terreno, dependiendo del suelo, son las veces que se realiza esta actividad, generalmente fluctúan entre 1 y 2 pasadas de rastra, según el caso.

Subsoleo.- con ayuda de un implemento agrícola con picos subsoleadores para remover la tierra a una profundidad de 40 cm. Su propósito es descompactar el suelo y hacer más fácil las labores de siembra y a su vez la aireación del suelo, incorporación de materia orgánica, entre otros; dependiendo del tipo de suelo; los “arcillosos” requieren dos pasos, por su compactación. Entre estas labores, en ocasiones, es necesario intercalar un paso de rastra, para nivelar el terreno.

Barbecho.- Esta operación se efectúa con arado de disco o vertedera y tiene por objeto fundamental el voltear la superficie actual del suelo, permitiendo la aeración e intemperización de los elementos que lo constituyen. Una vez removida la tierra es necesario reducir el tamaño de los fragmentos de tierra, por lo que se realiza el

barbecho y la cruza para un mejor resultado, la cual continua el movimiento y desintegración del suelo. Como su nombre lo indica, esta labor se efectúa en sentido opuesto a la dirección del primer barbecho. Los dos pasos de arado constituyen a eliminar el desarrollo de plantas extrañas, proporcionan una buena cama a la semilla y facilitan el desarrollo radicular de la planta.

Rastra.- Algunos productores intercalan esta labor entre los dos barbechos, procesando que el suelo quede bien “mullido”. Labor que consiste en reducir a lo mínimo los fragmentos de tierra para un mejor desarrollo de la plantación.

Nivelado del terreno.- Esta labor contribuye a la formación de una superficie pareja o lisa del suelo, eliminando hondonadas o bajos que contribuyen al encharcamiento y difícil drenaje superficial del suelo. Puede llevarse un cuadro de madera o bien con una niveladora, en el caso de terrenos de riego, con la finalidad de una mejor uniformidad en la distribución de la humedad para evitar encharcamientos, ya sea por lluvia o bien por el riego.

Los productores que no cuentan con maquinaria, en muchas ocasiones no alcanzan a realizar las labores que requiere el cultivo, debido a que no tienen acceso a la maquinaria, hasta que los pequeños propietarios concluyen sus trabajos, perdiendo así las oportunidades labores, pues las condiciones climatológicas las limitan.

Siembra.- la siembra de caña está coordinada por un superintendente o también llamado inspector de campo, el cual se encarga de planear las variedades tempranas, intermedias y tardías que se van a establecer, de tal manera que se establezca en la superficie más conveniente de acuerdo a características agro climatológicas y edáficas principalmente. Donde las variedades a establecer son las que la industria recomiende de acuerdo a sus necesidades y condiciones de procesamiento y que beneficien al productor.

La época de plantación se encuentra en función de varias circunstancias: por una parte, se consideran los factores que determinan la germinación de las yemas, temperatura y humedad del suelo, y por otro lado, se



consideran los días de maduración de las variedades (detalles en anexo: Recomendaciones de la SAGARPA para el Cultivo de Caña) y el período de molienda de los ingenios donde se procesa la gramínea, el periodo de siembra normalmente se ejecuta de junio a octubre, sea por riego o temporal, se utilizan entre 10 y 12 toneladas de semilla por hectárea. Una cuadrilla compuesta por 6 a 8 cortadores, corta la semilla y la carga al camión, la misma cuadrilla tira la semilla en el surco, la corta en trozos pequeños y la acomoda el surco.

Surcado: esta labor es de gran importancia para el cultivo de la caña. La distancia entre surcos debe ser tal, que permita el tránsito de maquinaria sin que lastimen la semilla y cepas de caña sembradas y se realiza a 1.40 metros.

Tapa y retapa de semilla.- Esta labor consiste en tapar la semilla, la cual se puede hacer con tractor agrícola y rejas o discos. La “retapa” se hace manual con azadón, para evitar que la caña quede “enuacalada” o con las yemas expuestas al aire y se deshidraten. También puede pasarse rastra de ramas tiradas con tractor, sobre todo en áreas grandes.

Fertilización inorgánica y orgánica.- varía, dependiendo de condiciones y tipo de plantación (planta, soca o resocas), es la fórmula y dosis aplicada. Los equipos usados para la fertilización son fertilizadoras las cuales se incorporan en el tractor y son de tres tipos: de bandas, de cadenas y de bomba hidráulica.

Control de malezas.- Las malezas presentes son: “zacates” (privilegio, pasto estrella, pata de gallina, del año, de agua, caminadora, agrarista), “coquillos” y “flor amarilla”. Se controlan con productos químicos (herbicidas pre-emergentes y/o post-emergentes), de forma manual y con procedimientos mecánicos; para la realización de limpieas y cultivos se utilizan cultivadoras, arados, azadón, machetes, y palas.

El control de plagas.- Las plagas con mayor incidencia y en orden de importancia son: la mosca pinta o salivazo, gusano barrenador, rata cañera y langosta.

La Mosca pinta se previene con prácticas culturales, rastra sanitaria, la limpia de malezas y zacates del predio y en andadores, cultivos mecánicos en surcos con el objeto de destruir sus huevecillos, el buen drenaje agrícola y limpieza de canales en el predio, Stiken (cintas con pegamento) mejor conocido como trampas verdes y principalmente control químico con el empleo de insecticidas a base de cipermetrina; el control biológico empieza a tomar importancia en la región cañera; actualmente se tienen aplicaciones del hongo *Metariziumsp.* Para combatir a la mosca y el uso de cintas con pegamentos alrededor de la plantación en la época de inicio de infestaciones (época de lluvia: Junio-Septiembre) y muestrear la incidencia. Estas son de colores llamativos para atraerlas, una vez adheridas a la cinta, estas segregan hormonas que atraen a los insectos machos, lográndose un mayor control.

El gusano barrenador su incidencia es todo el año, el control se realiza mediante una buena preparación del suelo, en plantaciones entresacando los tallos dañados, seleccionando variedades resistentes, con insecticidas y la novedad es el control biológico mediante *Tricogrammapretiosum* y el hongo *Metarhiziumsp.*, las cuales se empiezan a utilizar en la zona aunque en una escala muy pequeña.

La rata cañera no está considerado como un importante, se presenta en cañas quedadas de manera anual, su combate es con rodenticidas: cebos envenenados: difasinona, fosfuro de zinc, carbofuran, cordones biológicos hoja ancha y la limpia de zacates. Además se registran casos de empleo de productos prohibidos como el 1080.

Otra plaga que en fechas recientes ha representado un problema es la langosta, existe desconocimiento de esta plaga por parte de los productores, los técnicos del Ingenio San Rafael de Pucté les recomiendan combatirlas con el uso de insecticidas: Fipronil 20 cc/ha, Cipermetrina y mediante control biológico con el hongo *Metarhiziumsp.*, los expertos comentan que debe atacarse en su estado ninfal, con la finalidad de romper el ciclo y bajar las poblaciones.

Cosecha.- Las plantaciones de caña se establecen con una programación que permita abastecer al ingenio durante el periodo de operación, que generalmente es

de 180-190 días, comportamiento de los últimos dos años. Previo a la cosecha se realizan muestreos de tallos y análisis de laboratorio para garantizar que el corte se efectúe en caña debidamente madura. Esta labor se realiza dos o tres meses antes del corte. Se muestrean tallos en campo y se someten a análisis de laboratorio. El índice de madurez se determina con el porcentaje de humedad, los grados brix, la cantidad de sacarosa, la pureza del jugo y los azúcares reductores. Esta actividad corre a cargo del ingenio donde se procesará la gramínea y el programa de prioridad de corte y se somete a la aprobación del comité de producción cañera. En términos generales, como actividad previa al corte se realiza la quema del cultivo y se cortan la punta y hoja.



39

Transporte.- Una vez que se determina como viable realizar la cosecha, esta es transportada en camiones de carga y/o torthons con capacidad variable. Se lleva al Ingenio para su procesamiento. La negociación del transporte la realiza la industria, ya que es parte de las cosas que tiene que programar para no tener cuellos de botella en la cosecha y el gasto de la cosecha se registra con cargo al productor y se consideran al momento de la preliquidación. En esta fase, se suscitan problemas para acceder a algunas plantaciones debido a la lejanía de estas y a las malas condiciones de los caminos y brechas.<sup>40</sup>

---

<sup>39</sup> El corte de la caña de azúcar (FUENTE: Archivo personal del autor)

<sup>40</sup> Fuente: información obtenida en las asociaciones CNC y CNPR



Como podemos advertir la siembra y producción de caña de azúcar implica una serie de pasas que hacen de esta tarea un proceso arduo de trabajo para los productores no solo de Pucté, sino de toda la zona cañera de la Ribera del Rio Hondo. Como nos señalaron en entrevistas algunos productores del poblado de Pucté; el dedicarse a una actividad productiva como lo es la siembra de la caña de azúcar implica una gran inversión, no solo de dinero sino de tiempo y esfuerzo los cuales muchas veces nos son remunerados económicamente como se esperaba y más si esta remuneración económica es anual.

En relación a esto último, el comisario ejidal, el señor Ernesto Flores nos dice:

*...."si hombre sembrar caña es una actividad muy bonita porque es lo que sabemos hacer desde hace muchos años, desde antes de llegar por acá, trabajar en el campo te desestresa aunque si en muchas veces acaba uno más endeudado de lo que saca en cada pre liquidación y liquidación juntas, pero hay que saber administrarse y poder salir adelante porque no hay de otra, eso sí hemos tenido años muy buenos y otros deberás que muy de la patada, por más que uno le echa ganas nomás no salen las cuentas, pero como ejido se ha trabajado muy bien porque la gente jala*

---

<sup>41</sup> Levantamiento y transporte de la caña de azúcar hacia el Ingenio (FUENTE: Archivo personal del autor)

*parejo y cuando se ocupa algún tractor para los compañeros que no lo tienen se trata de conseguir no muy caro con alguna persona que tenga pos pa echarles la mano y así tener un ejido que produzca mucho y fíate que a pesar de ser uno de los dos ejidos más grandes de la zona cañera casi todos los años somos los primeros que terminamos de cosechar y eso habla del trabajo que se hace....yo en lo personal si me ofrecieran trabajar en otra cosa, la verdad, diría que no, porque a mí me gusta el campo y trabajar en lo que yo sé hacer”<sup>42</sup>*

De la cita anterior podemos notar lo arraigada que es la actividad productiva de la siembra de caña de azúcar entre los productores de Pucté Quintana Roo, como vemos el ejido es uno de los más consolidados en la zona y posee junto al ejido Álvaro Obregón el mayor número de tierras cultivadas de caña de azúcar al igual que cuentan con un gran número de maquinaria para poder trabajar la tierra y para transportar la caña cosechada hacia el Ingenio.

Así los productores de Pucté han sabido sortear los malos y buenos tiempos en sus actividades productivas, la caña de azúcar se ha convertido en una actividad económica de vital importancia ya que es la que les provee económicamente el sustento y les permite como comunidad construir una identidad basada en las relaciones de producción, puesta en práctica todos los días desde que amanece y se van a trabajar al caña, así como al llegar a casa y estar con la familia. Esta actividad económica en la zona vino a reconfigurar a la Ribera del Rio Hondo cultural y socialmente diferenciándola del resto del estado debido a la singularidad de sus habitantes, ya que entre estos y su actividad económica hay un lazo muy fuerte que los define y los integra como grupos social.

---

<sup>42</sup> Fragmento de entrevista a Don Ernesto Flores, comisario ejidal de Pucté, Quintana Roo, 13 de Marzo 2013

## Conclusiones

La década de los años setenta marca un momento importante en la historia reciente de Quintana Roo, ya que el 8 de octubre de 1974, se le otorga la condición de estado libre y soberano de la federación mexicana al cumplir el requerimiento demográfico de tener una población mínima de 80 mil habitantes y las bases económicas necesarias para sustentar su existencia política.

En suma desde la federación se promueven un conjunto de acciones encaminadas a desarrollar y repoblar el territorio de la futura entidad, para ello se proponen varios programas económicos, así como la construcción de obras de infraestructura básica; por ejemplo ampliar la red carretera, desarrollar y ampliar los servicios básicos para la nueva población y para los nuevos centros poblacionales recién formados (energía eléctrica, agua potable, construcción de escuelas de nivel básico), al igual dio gran impulso a la dotación de tierras ejidales para la producción agrícola, así como para su poblamiento.

De manera general se plantearon tres grandes proyectos de desarrollo, aunados a los de poblamiento, este fue realizado mayormente por campesinos que emigraron del centro y este del país.

El primer proyecto presentado estaba dirigido para el extremo norte del territorio, se planeaba un programa turístico basado en la creación de un polo de desarrollo a partir de una ciudad inexistente, que a la pos llevaría por nombre Cancún.

El segundo proyecto de gran escala se dio en las costas del territorio; ya que en ellas se impulsó a la pesquería, para ello se impulsó a creación de cooperativas para poder comercializar directamente por los pescadores el producto.

Un tercer proyecto fue destinado para la zona sur del territorio, se inicia un programa agroindustrial que tendría como eje primordial en el cultivo de la caña de azúcar y la producción de azúcar a gran escala, el lugar el ejido para este proyecto se asentó entre los ejidos de Álvaro Obregón y Pucté, en la Ribera del Río Hondo,

a partir de ese momento se formaron los nuevos centros de tipo ejidal, los cuales se harían acreedores de mayor extensión de tierras para el cultivo de caña de azúcar.

En resumen estos tres proyectos de desarrollo de gran escala fueron los cimientos para que se pudiera alcanzar el primer gran objetivo que se planteó: ser una entidad federativa más. Pero este no fue solo el resultado de estas políticas, sino que configuro socialmente nuevos territorios con los recién llegados; quienes tuvieron que apropiarse de ellos para poder adaptarse a las nuevas condiciones tanto sociales como naturales.

Y estos grupos social son parte de los que han venido a construir la historia y la identidad de un estado plural y multicultural; el cuál a pesar de ser relativamente joven, es rico en las distintas historias que sus pobladores y repobladores han tenido que sortear para llegar a ser el estado fuerte que hoy es.

De las conclusiones resultantes del trabajo de investigación podemos argumentar en lo referente a los obreros del Ingenio San Rafael de Pucté, que a pesar de ser de orígenes muy diversos han sabido construir una clase social, la cual se siente fuertemente identificada con los ideales de la clase trabajadora de México y con los presupuestos de la lucha sindical. Los obreros de Javier Rojo Gómez han construido una identidad basada en lo laboral, es decir ser obreros –para ellos- es un privilegio ya que gracias a sus diferentes oficios han podido sacar a adelante a sus familias y al mismo tiempo han sabido construir un espacio común y que socialmente simbolizan los logros que como clase trabajadora han podido obtener en base a su trabajo día con día.

Y que la figura del sindicato se ha mantenido como la institución clave para que el proyecto azucarero pudiese desarrollarse, debido a que esta organización fue la que coordino el reclutamiento de obreros y temporales de otros ingenios del centro de la república. Vemos así como las instituciones tanto gubernamentales como sindicales fueron los artífices del nacimiento de una industria que a la pos hoy día es la más importante del estado de Quintana Roo, además de que moldeó en

los nuevos centros de población y en especial a la creación del poblado de Javier Rojo Gómez ya que hace tan solo 38 años atrás no existía, siendo ahora el centro y motor más importante en lo comercial y de servicios de la Ribera del Rio Hondo.

De las conclusiones finales alcanzadas en este trabajo podemos mencionar que: tanto la producción cañera como el trabajo de los obreros al interior del ingenio nos muestran que son un conjunto de acciones sociales, ya que conllevan y entrelazan conductas humanas con sentido tanto subjetivos como racionales, subjetivos porque se crea un sentido de identidad y racionales porque la producción está inserta en la dinámica de una economía netamente capitalista, donde se sabe que se siembra y se produce para obtener utilidades por medio de bienes intercambiados y lo mismo sucede con los obreros.

Así tanto la acción social de sembrar y producir la tierra (ser cañero) y trabajar ocho horas al interior del ingenio (obreros) están en gran medida orientados e influenciados desde el propio pasado de estos, ya que la inmensa mayoría de los productores y obreros tienen lazos históricos y familiares con la producción cañera y azucarera, dado que desde sus lugares de origen se dedicaban a esta actividad. De esta manera, este sistema productivo que entrelaza a dos grupos sociales entreteje conductas de origen plural, que conlleva o más bien pretende un buen funcionamiento de la estructura social.

Por ejemplo para el caso de las comunidades definidas en este trabajo, vemos que en estas la mayor parte de la población ha construido su identidad en base a la apropiación de un territorio, el cual en un principio le era ajeno debido a su condición de migrantes, pero que sin duda han venido construyendo una identidad basada en las relaciones económicas y en base a ello se ha cargado de valor simbólico el trabajo desarrollado y la pertenencia a una comunidad que se dice y se auto-nombra como cañera.

En cuanto a lo referente a los cañeros, la historia es similar a la de los obreros, los productores recién llegados en la década de 1970 fueron impulsados a migrar a la promesa de la obtención de tierras para la producción de caña de azúcar,



tierras que por cierto en sus lugares de origen hubiese sido difícil obtener debido a la muy alta densidad de población y escasas de tierras disponibles. En suma la promesa en la obtención de tierras y en la facilidad de apoyos económicos por parte del gobierno fueron las principales motivaciones para los recién llegados.

En estos casos las asociaciones cañeras (CNC Y CNPR) han sido fundamentales para el desarrollo del sector cañero debido a que bajo su amparo los productores se han afianzado y han podido obtener mayores beneficios tanto del gobierno estatal como federal, como de empresas privadas.

Como conclusión vemos que los productores cañeros como grupos social, son la base principal de la cadena productiva y que para ellos producir no solo representa una actividad laboral y económica, sino que con ella y alrededor de la misma no solo se socializa a nivel comunal sino esto llega a un nivel más básico, a la unidad doméstica, ya que en una primera instancia los miembros de esta, están íntimamente ligados a la actividad.

En suma la agroindustria cañera vino a consolidarse como una rama productiva muy importante para el estado de Quintana Roo, representando una importante fuente de empleos directos e indirectos para un gran número de personas, las cuales van desde los obreros y productores, hasta comerciantes, transportistas y prestadores de servicios, así pues, la zona cañera en términos generales beneficia de manera directa e indirecta a un alrededor de 15 mil personas, esto haciendo un estimado de pobladores de las distintas poblaciones que integran la zona cañera.

## Bibliografía

Almada, Rossana (2006), *Juntos pero no revueltos. Multiculturalidad e identidad en Todos los Santos*, BCS, México, CIESAS-COLMICH.

Arnaiz, Stella (1993), Estudio integral de la frontera México-Belice: Monografías de México, TOMO II, México, CIQRO.

Bartra, Boege, Calvo, Gutiérrez, Martínez y Paré Luisa (1999), *Caciquismo y poder político en el México rural*, México, Siglo XXI.

Bauman, Zygmunt (2007), *Identidad*, Argentina, Editorial Lozada.

Berger y Luckmann (1968), *La construcción social de la realidad*, Argentina, Editorial Amurrortu.

Bilbeny, Norbert (2007), *La identidad cosmopolita: los límites del patriotismo en la era global*, España, Editorial Kairós.

Bracamonte, Pedro y Lizama, Jesús (2004), *Tocando fondo: Resultados básicos de la encuesta sobre marginalidad, pobreza e identidad del pueblo maya*, México, CIESAS, EMPIMAYA.

Buenrostro, Manuel (2001), *“Reflexiones en torno al concepto de identidad étnica”*, en Anuario de la División de Ciencias Sociales y Económico Administrativas, México, Ediciones Taller Abierto, UQROO.

Careaga, Lorena (1997), *Quintana Roo: monografía estatal*”, México, Secretaría de Educación Pública.

Castells, Manuel (2003), *El poder de la identidad*, Madrid, El País. (PDF)

Castillo, Luis (2001), *“Perspectivas de la Industria Azucarera Mexicana ante el Tratado de Libre Comercio de América del Norte”*, en Anuario de la División de Ciencias Sociales y Económico Administrativas, México, Ediciones Taller Abierto, UQROO.

Cervantes, Yuri y España, Neyfi (2008), *La permanencia de los inmigrantes centroamericanos indocumentados en la frontera sur de Quintana Roo. Estudio de caso en dos poblaciones del Río Hondo: Javier Rojo Gómez y Francisco Botes, 2001-2006*, México, Universidad de Quintana Roo.

Chenaut, Victoria (1989), *Migrantes y aventureros en la frontera sur*, México, SEP-CIESAS.

Crespo, Horacio (1990), *Historia del azúcar en México II*, México, Fondo de Cultura Económica.

Cesar, Alfredo (1993), Estudio integral de la frontera México-Belice: Análisis Socioeconómico, TOMO I, México, CIQRO.

Dubar, Claude (2002), *La crisis de las identidades: la interpretación de una mutación*, España, Ediciones Bellaterra.

Durand, Jorge (1986), *Los obreros de Rio Grande*, México, El Colegio de Michoacán.

Fromm, Erich (2009), *Marx y su concepto del hombre*, México, Fondo de Cultura Económica.

Galeano, Eduardo (2011), *Las venas abiertas de América Latina*, México, Siglo XXI.

García, Julio (2001), "*Identidad y etnicidad*", en Anuario de la División de Ciencias Sociales y Económico Administrativas, México, Ediciones Taller Abierto, UQROO.

Gilberto, Giménez (2009), *Identidades Sociales*, México, CONACULTA-Instituto

Mexiquense de Cultura.

Giddens, Anthony (2000), *Sociología*, Madrid, Alianza Editorial.

Gutiérrez, Jorge (1999), *Comunidad agraria y estructura de poder*, en *Caciquismo y Poder Político en el México Rural, Siglo XXI*, Instituto de Investigaciones Sociales U.N.A.M., México.

Güemes, Francisco (Coord.) (2009,) *Indicadores para el desarrollo del mercado turístico cultural en el Caribe mexicano y la Península de Yucatán*, México, Universidad de Quintana Roo-Consejo Nacional de Ciencia y Tecnología.

Hoffmann, Odile y Rodríguez, Teresa (2007), *Los retos de la diferencia: los actores sociales de la multiculturalidad entre México y Colombia*, México, CIESAS.

Koechert, Voss y Pfeiler, Barbara (2010), *Voces del pasado, voces del presente, Austria-México*, AcademicPublishers-Universidad de Quintana Roo.

Laguna, Manuela (2009), *Las desigualdades territoriales y el desarrollo del estado de Quintana Roo*, México, México, Universidad de Quintana Roo-Plaza y Valdez.

Macías, Carlos (1997), *Nueva Frontera Mexicana, Milicia, burocracia y ocupación territorial en Quintana Roo*, México, CONACYT-UQROO.

Meillassoux, Claude (1999), *Mujeres, graneros y capitales*, México, Siglo XXI.

Mintz, Sidney (1996), *Dulzura y poder: el lugar del azúcar en la historia moderna*, México, Siglo XXI.

Mintz, Sidney (2003), *Sabor a comida, sabor a libertad: incursiones en la comida, la cultura y el pasado*, México, CIESAS-CONACULTA., Ediciones de la reina roja.

Morayta, Miguel, (S/F) *Chalcatzingo, persistencia y cambio de un pueblo campesino*, México, Instituto Nacional de Antropología.

Núñez, Marcos (2003), *Identidad y cultura obrera entre los azucareros del poblado Javier Rojo Gómez, Quintana Roo*, México, Universidad de Quintana Roo.

Nolasco, Acevedo, Barrera, Flores, Milesio y Molinari (1979), *Aspectos sociales de la migración en México*, México, SEP-INAH.

Núñez, Marcos (2003), *Identidad y cultura obrera entre los azucareros del poblado Javier Rojo Gómez, Quintana Roo*, México, Universidad de Quintana Roo.

Pérez, Ana (1991), *La identidad: imaginación, y olvidos*, México, Instituto de Investigaciones Antropológicas, UNAM.

Revel-Mouroz, Jean (1980), *Aprovechamiento y colonización del trópico húmedo mexicano*, México, Fondo de Cultura Económica.

Reynoso, Carlos, *Corrientes en antropología contemporánea*, UBA-CONICET, pp 94, (PDF).

Robertos, Julio, (2006), “*Consideraciones teóricas desde la antropología sobre el trabajo y los trabajadores del mercado global*”, en *Migración, trabajo y medio ambiente*, Universidad de Quintana Roo, México, Plaza y Valdez.

Sierra y Robertos, Julio (2006), *Migración, trabajo y medio ambiente: acercamientos teóricos en las ciencias sociales desde el Caribe mexicano*, México, Plaza y Valdes-UQROO.

Sierra, Ligia (2007), *Mayas migrantes en Cancún, Quintana Roo*, Universidad de Quintana Roo, México, Plaza y Valdez.

Sierra, Ligia (2006), “*Un acercamiento a los conceptos de migración y mercado de trabajo en un contexto urbano*”, en *Migración, trabajo y medio ambiente*, Universidad de Quintana Roo, México, Plaza y Valdez.

Turner, Víctor, (2007), *La selva de los símbolos*, México, Siglo XXI.

Vega, Teyer y Güemez, Francisco (2009), *Factibilidad mercadológica de productores de turismo cultural y de naturaleza en la Ribera del Río Hondo*”, en Indicadores para el desarrollo del mercado turístico cultural en el Caribe Mexicano y la Península de Tucatan, UQROO-CONACYT, México.

Villanueva, Minerva (1990), *Obreros urbanos: pasado social e incorporación a la industria*, CIESAS-SEP, México.

Von Mentz, Brígida (1988), *Pueblos de indios, mulatos y mestizos 1770-1870: los campesinos y las transformaciones protoindustriales en el poniente de Morelos*, Ediciones de la Casa Chata, CIESAS, México.

Voss, Koechert y Balam, Yuri (2010), *Ritos culto y cosmovisión en Mesoamérica: pasado y presente*, AcademicPublishers-Universidad de Quintana Roo, México.

Wolf, Erick (1971), *Los Campesinos*, Editorial Labor, Barcelona.

Xacur, Juan (2004), *Enciclopedia de Quintana Roo: fascículo historia*, México.

## **Referencias**



*Plan Estratégico de Desarrollo Integral del Estado de Quintana Roo 2000-2025.* CEE-ITESM.  
Publicación en soporte magnético, Universidad de Quintana Roo.

## **Referencias Electrónicas:**

[http://www.caneros.org.mx/site\\_caneros/estadisticas/qroo.pdf](http://www.caneros.org.mx/site_caneros/estadisticas/qroo.pdf)

<http://www.cnc.org.mx/quienes-somos/historia/>

<sup>1</sup> <http://www.bsm.com.mx/pucte.html>

<sup>1</sup> <http://www.bsm.com.mx/empresa.html>

(g20)

<http://www.inegi.org.mx/est/contenidos/Proyectos/ccpv/default.aspx>

[http://www.inegi.org.mx/prod\\_serv/contenidos/espanol/bvinegi/productos/censos/poblacion/2010/princi\\_result/qroo/23\\_principales\\_resultados\\_cp2010.pdf](http://www.inegi.org.mx/prod_serv/contenidos/espanol/bvinegi/productos/censos/poblacion/2010/princi_result/qroo/23_principales_resultados_cp2010.pdf)