



UNIVERSIDAD DE QUINTANA ROO

División de Ciencias Políticas y Humanidades

**LA PERMANENCIA DE LOS INMIGRANTES CENTROMAERICANOS
INDOCUMENTADOS EN LA FRONTERA SUR DE QUINTANA ROO.
ESTUDIO DE CASO EN DOS POBLACIONES DEL RIO HONDO:
JAVIER ROJO GOMEZ Y FRANCISCO BOTES
2001-2006**

**TESIS PARA OBTENER EL TITULO DE LA LICENCIATURA EN
RELACIONES INTERNACIONALES**

PRESENTAN

YURI ESTRELLA CERVANTES BAEZA

NEYFI JULIETA ESPAÑA ALVAREZ

DIRECTOR

Dr. CARLOS BARRACHINA LISON

Chetumal, Quintana Roo 2008



UNIVERSIDAD DE QUINTANA ROO

División de Ciencias Políticas y Humanidades

**Tesis elaborada bajo la supervisión del comité de asesoría y aprobado
como requisito parcial, para obtener el grado de:**

Licenciado en Relaciones Internacionales

Comité:

Director: _____
Dr. Carlos Barrachina Lisón

Asesor: _____
Mtra. Natalia Armijo Canto

Asesor: _____
Mtro. José Arroyo Campohermoso

Chetumal, Quintana Roo, Diciembre 2008

Agradecimientos

A mis padres, **Amado y Marbella** por todo su amor, apoyo incondicional y confianza, los cuales han sido piezas claves para mi crecimiento y desarrollo tanto personal como profesional. Gracias por ayudarme a conseguir esta meta que también es suya. A ti mamá por tu ejemplo de mujer trabajadora, por tu fe y espíritu de lucha por salir adelante ante cualquier dificultad de la vida.

A mis Hermanos, **Omar** que donde quiera que te encuentres se que cuento con tu apoyo y bendiciones por haber alcanzado esta meta. **Samuel** por tu cariño y porque siempre estas conmigo en mis buenos y malos momentos.

A mis Maestros, por su valiosa enseñanza, en especial al **Dr. Carlos Barrachina Lisón;** por su guía y apoyo para concluir esta investigación, porque siempre tuvo las puertas abiertas para recibirnos y apoyarnos hasta el final. A la **Mtra. Natalia Armijo Canto** por su amistad y valiosas sugerencias en los primeros borradores. Al **Mtro. José Arroyo Campohermoso, Mtra. Adela Vázquez Trejo, Dr. Onésimo Moreira** por su tiempo y recomendaciones.

INDICE

INTRODUCCIÓN.	1
CAPITULO 1. LA FRONTERA SUR DE QUINTANA ROO: CONCEPTO Y ACTORES	
1.1 Contexto Histórico de la Migración y su concepto	5
1.2 Panorama general de la Frontera Sur de México.....	8
1.3 Breve historia de los proyectos migratorios en la Frontera Sur de Quintana Roo (México-Belice).....	10
1.3.1 Movimientos migratorios en la Frontera Sur de Quintana Roo.....	17
1.4 El Río Hondo y sus comunidades	18
1.4.1 Javier Rojo Gómez.....	19
1.4.2 Francisco Botes.....	22
1.5 Presencia de la Inmigración Centroamericana Indocumentada en la Frontera Sur de Quintana Roo.....	23
1.6 Factores que provocan la salida de los migrantes ilegales centroamericanos.....	25
CAPÍTULO 2. LA FRONTERA SUR DE QUINTANA ROO COMO ZONA DE ENTRADA Y PERMANENCIA DEL CENTROAMERICANO INDOCUMENTADO	
2.1 La Frontera Sur de Quintana Roo: tránsito y destino de la inmigración centroamericana indocumentada.....	27
2.1.1 Frontera como tránsito.....	28
2.1.2 Frontera como destino.....	32
2.2 El patrón migratorio centroamericano indocumentado en la Frontera Sur de Quintana Roo.....	36
2.3 Características del inmigrante centroamericano indocumentado.....	37
2.4 Objetivos del inmigrante centroamericano indocumentado.....	40
2.5 Factores que favorecen a la permanencia del inmigrante centroamericano indocumentado en las poblaciones de Javier Rojo Gómez y Francisco Botes.....	42
2.5.1 Factor Económico.....	42
2.5.2 Factor Social.....	46

CAPITULO 3. EL TRABAJADOR CENTROAMERICANO INDOCUMENTADO EN LAS POBLACIONES DE JAVIER ROJO GOMEZ Y FRANCISCO BOTES

3.1 Javier Rojo Gómez: una opción para vivir.....	49
3.1.1 Condiciones Económicas.	51
3.1. 2 Condiciones sociales	54
3.1.3 Testimonio de una inmigrante salvadoreña.....	57
3.2 Francisco Botes: como puerta de entrada y tránsito.	59
3.2.1 Condiciones Económicas.....	63
3.2.2 Condiciones Sociales.....	65
3.3 Una ruta del tráfico de migrantes en la Ribera del Río Hondo.....	66
3.3.1 La ruta de un hondureño.	67

CONCLUSIONES.	70
----------------------------	----

PROPUESTAS.	75
--------------------------	----

BIBLIOGRAFÍA.	77
----------------------------	----

ANEXOS.

Mapa de la Frontera Sur de México-Belice

Croquis de Javier Rojo Gómez

Croquis de Francisco Botes

Modelo de la entrevista a los inmigrantes centroamericanos

Modelo de la entrevista a los niños inmigrantes

Modelos de la entrevista a personas que llegan a comprar a Botes

Modelo de la entrevista a personas del poblado

Fotos

INTRODUCCION

La migración Centroamericana es un fenómeno que se ha desarrollado con mucha fuerza desde la década de los 80`s, cuando esta región atravesó una etapa muy difícil donde se presentaron crisis económicas y revolución. Pues <<coincidieron la Guerra Civil generalizada, una amplia intervención de fuerzas externas y caída de los precios de las exportaciones>> (Pérez: 1990, p. 24). Esto acarreo desempleo, pobreza, inseguridad e inflación y trajo como consecuencia la migración de numerosos ciudadanos de estas sociedades a diferentes partes del mundo.

Actualmente los estados centroamericanos a pesar de haber dejado atrás esta etapa de revolución y guerra, todavía se enfrentan a fuertes problemáticas económicas como son el desempleo y la pobreza; los cuales han seguido generando la expulsión de los centroamericanos de sus países de origen. Esta salida puede presentarse de dos formas: la documentada e indocumentada. La primera se refiere al cumplimiento de las normas jurídicas que establece un Estado para el ingreso de alguna persona en su territorio; la segunda, es la internación de una persona de manera ilegal o no documentada a un país.

Esta investigación tiene como objetivo general conocer los factores y circunstancias que favorecen a que los inmigrantes centroamericanos indocumentados se establezcan en las poblaciones de la Ribera del Río Hondo en Quintana Roo. Para lograrlo fue necesario abarcar algunos puntos específicos como son: estudiar desde cuando ocurre el fenómeno de la migración indocumentada centroamericana hacia la Ribera del Río Hondo; investigar los objetivos de los inmigrantes centroamericanos indocumentados que llegan a dicha zona; dar a conocer las condiciones laborales y sociales del inmigrante centroamericano ilegal que se establece en Javier Rojo Gómez y Francisco Botes.

La aproximación al tema de investigación, requirió de la definición de algunos conceptos ejes que guiaron el análisis de la misma, como son migración y frontera.

Migración puede definirse como un proceso muy dinámico y complejo que involucra a tres actores: la persona que emigra, el país de origen y el país receptor. De esta forma, la migración es el movimiento de personas que transitan de un lugar a otro; ya sea cruzando fronteras o dentro de un mismo país o estado. Dicho desplazamiento puede presentarse de manera temporal o permanente.

La Frontera es el espacio delimitado de un Estado con otro, es decir << es un espacio territorial variable de acuerdo con diversos elementos geográficos, políticos y culturales>> (Dachary y Arnaiz; 1998; p.13).

El fenómeno de la migración es uno de los temas más importantes tanto a nivel nacional como internacional; debido a que, es uno de los procesos más dinámicos que el ser humano ha venido desarrollando, ya sea por cuestiones económicas, políticas o sociales; diversos factores han empujado a su desarrollo como son: desastres naturales, pobreza, conflictos armados, entre otros.

La importancia de este trabajo radica, en que hoy en día el proceso migratorio está adquiriendo un papel relevante en las diferentes agendas nacionales e internacionales. Asimismo, dentro del estudio de las Relaciones Internacionales, la migración juega un papel significativo dentro de su área puesto que, al ser un fenómeno que se ha venido desarrollando a lo largo de los años, ha tenido un gran impacto en la sociedad tanto nacional como internacional.

De esta forma, el territorio de Quintana Roo al ser un Estado fronterizo con los países centroamericanos se ha enfrentado al crecimiento de flujos migratorios provenientes de dicha región, debido a su cercanía geográfica y fácil acceso, basado en dos factores: primero, por su poca vigilancia y segundo por el estrecho límite del Río Hondo, el cual se puede cruzar en pocos minutos y a bajo costo; lo que ha provocado que desde hace varios años exista intercambio de mercancías, tráfico de armas, drogas y personas.

Nuestro interés por estudiar el tema de la migración centroamericana indocumentada en la frontera México-Belice se debe a que, a pesar de que el fenómeno migratorio se hace presente en esta región, tanto las autoridades encargadas del cuidado de esta frontera como los diferentes estudiosos en la materia, no le han brindado la importancia necesaria para buscar alternativas que ayuden a controlar el flujo de migrantes.

Como se ha mencionado anteriormente, la migración es un fenómeno originado por diversos factores, pero siempre con el objetivo de mejorar las condiciones de vida de las personas que emigran. Los sitios de destino de los emigrantes han cambiado; ahora se han visto impactados no solo las regiones más industrializadas, sino también aquellos estados fronterizos que cuentan con algún grado mayor de desarrollo que el de la persona que se desplaza, ya que les brindan alguna posibilidad de empleo, sea formal o informal.

Ante esto, la Frontera Sur de Quintan Roo ha servido como la puerta de entrada para el tránsito y recepción de los centroamericanos; ya que la cercanía geográfica con esta región ha impulsado a este dinamismo. Tal suceso se puede observar en las poblaciones de la Ribera del Río Hondo, que les han servido como un espacio donde se pueden refugiar mientras esperan la oportunidad de poder emigrar hacia los Estados Unidos o en su caso establecerse definitivamente en alguna comunidad ribereña.

De esta manera nos resulto importante preguntarnos: ¿Cuáles son los factores que provocan que la migración centroamericana indocumentada se establezca en las poblaciones del Río Hondo?

Ante lo anterior, el espacio físico-geográfico que analizamos quedó planteado y delimitado por dos poblaciones: Francisco Botes y Javier Rojo Gómez. La delimitación del tiempo que se investigo abarcó del 2001-2006, puesto que actualmente en la Ribera del Río Hondo se manifiesta una fuerte presencia de centroamericanos indocumentados que por varias circunstancias que se explican a lo largo del trabajo han sido empujados a llegar y algunos establecerse en esta zona fronteriza.

Las técnicas que utilizamos en esta investigación fueron la documental y la de campo. Dentro de la investigación documental los instrumentos que se emplearon fueron la recopilación de datos a través de material bibliográfico, hemerográfico, escrita y ciberográfica. También revisamos artículos relacionados con el tema de la migración centroamericana en México; analizamos algunas tesis que se relacionaron con el tema.

En lo que respecta a la investigación de campo fueron aproximadamente seis meses en los que recabamos información que nos fue de gran ayuda para la elaboración del trabajo; los instrumentos que se manejaron fueron la observación científica en las áreas de estudio, entrevistas a los inmigrantes centroamericanos indocumentados, habitantes nacionales de los poblados, algunos agentes migratorios y personas relacionadas con el tráfico de personas.

Esta investigación consta de tres capítulos; en el primero se expone el contexto histórico de la migración así como, un panorama actual de la Frontera Sur de México y su recuento histórico; también se hace referencia a los movimientos que se presentan en esta frontera; de igual forma se hace mención a las comunidades de estudio y a los factores que provocan la salida de los migrantes centroamericanos indocumentados.

En el segundo capítulo se hace referencia al doble papel de la Frontera Sur de Quintana Roo; el patrón migratorio que se presenta en esa frontera; las características y objetivos del inmigrante centroamericano indocumentado; factores que favorecen a que dichos inmigrantes permanezcan en las poblaciones de Javier Rojo Gómez y Francisco Botes.

Finalmente, en el tercer capítulo se explican las condiciones económicas y sociales en las que se encuentran los inmigrantes en las comunidades mencionadas; asimismo, se hace referencia al testimonio de una inmigrante salvadoreña y por último se describe una ruta del tráfico de un migrante por la Ribera del Río Hondo.

CAPITULO 1. LA FRONTERA SUR DE QUINTANA ROO: CONCEPTO Y ACTORES

1.1 Contexto histórico de la migración y su concepto

El proceso de migración es tan antiguo como la misma humanidad, puesto que desde la aparición del hombre éste se ha visto en la necesidad de migrar a otras zonas, pueblos, ciudades y estados ajenos a él, donde pueda encontrar mejores condiciones de vida.

Así, los primeros movimientos migratorios se desarrollaron en base a los procesos de expansión, ya que en la búsqueda de conquistar nuevas tierras, era necesaria la salida de grupos o personas a diferentes partes del mundo. Ejemplo de esto, puede ubicarse en el <<siglo XIII, cuando las tribus mongolas bajo el mando de Genghis Khan se desplazaron de Mongolia y capturaron China, Turquestán, Afganistán, Irán, Mesopotamia, Siria, Asia Menor, el sur de Rusia y partes del este europeo.>>(Dávila y Orozco: 1997, p. 288)

Otros grupos migratorios se derivaron de la Revolución Industrial¹, la cual provocó que muchos europeos decidieran emigrar buscando mayor libertad tanto política como religiosa. Sucesivamente las guerras mundiales como la Primera y Segunda Guerra Mundial² tuvieron como uno de sus resultados la migración forzada de personas hacia campos de trabajo como fue el caso de Siberia. (Dávila y Orozco: 1997, pp. 289-290)

Más recientemente otros son los procesos que han llevado a que la humanidad se siga desplazando de un lugar a otro, sobre todo en aquellos países donde las necesidades de

¹ Comenzó en Inglaterra de un proceso de crecimiento sin precedentes en el siglo XVIII, en el que empieza la industrialización, ruptura con el sistema económico anterior basado en la agricultura y el resultado de la búsqueda de nuevos procedimientos productivos que permiten abaratar los costos de producción y el desarrollo del modo de producción. Estas transformaciones en la economía se produjeron lentamente y como consecuencia de la mejora en las técnicas agrícolas, el aumento de la población y aumentó de la demanda, mejora de los medios de comunicación, invención de la máquina de vapor que fue uno de los más importantes avances técnicos de este proceso. (Cultural: 2004, p. 155)

² La primera guerra mundial abarca de 1914-1918, el detonante que provocó la guerra fue el asesinato en Sarajevo el día 28 de Junio de 1914 del archiduque heredero de Austria. Hungría, Francisco Fernando, en un primer momento los países beligerantes eran Alemania y Austria por un lado, y Rusia, Francia, Bélgica y Serbia por el otro, pero según se generalizaba el conflicto fueron participando otras potencias como Inglaterra, Japón, Rumania, ITALIA, Grecia, Portugal y Estados Unidos que tomaron partido por los aliados y Turquía y Bulgaria por los imperios centrales. (Cultural: 2004, p. 213) La segunda Guerra conflicto armado de 1939 a 1945 entre las potencias totalitarias del Eje (Alemania, Italia y Japón) frente a los aliados (Inglaterra, Francia, URSS, Estados Unidos y otros países). Las causas derivaron de las excesivas reparaciones que le impusieron a Alemania por el tratado de Versalles al finalizar la I Guerra Mundial. (Espasa: 1998, p. 873)

las personas son mayores que las respuestas de sus gobiernos; tal es el caso de Centroamérica, región que se ha visto marcada por la salida de muchos de sus ciudadanos a otros Estados; que les puedan brindar mayores oportunidades de vida que sus países de origen no les han podido ofrecer. Tales procesos han sido marcados por revoluciones o guerrillas, cambios en el sistema internacional como la globalización; los que han tenido como resultado en estados no desarrollados la elevación de precios, así como el desempleo y pobreza.

Ante este contexto histórico de la migración, resulta más fácil definir tal fenómeno, del que podemos argumentar que es un proceso muy dinámico y complejo que involucra a tres actores: la persona que emigra, el país de origen y el país receptor. De esta forma, la migración es el movimiento de personas que transitan de un lugar a otro; ya sea cruzando fronteras o dentro de un mismo país o estado. Dicho desplazamiento puede presentarse de manera temporal o permanente.

Rodrigo Borja (1997), define a la migración como el movimiento de la población entre países o entre regiones del mismo país, para cambiar de lugar de residencia, este movimiento puede tener doble vía: si se produce de adentro hacia fuera se llama emigración y si presenta de afuera para adentro inmigración. Por tanto la emigración es cuando una persona sale de su país de origen con la intención de establecerse en otro; lo contrario a inmigración que es la entrada de una persona a otro estado ajeno.

En general, la migración hoy en día se produce esencialmente como una respuesta a todos los desequilibrios o problemáticas por las que atraviesan países menos desarrollados como son la falta de oportunidades de empleo, desigualdades en la distribución del ingreso y las condiciones de vida, entre otros. Es decir, existe una relación entre pobreza y procesos migratorios.

De tal manera que la migración no es un fenómeno reciente para el hombre que ha dejado su país de origen por la búsqueda de mejores oportunidades de empleos y una mejor calidad de vida, sin embargo si es necesario mencionar una de las tendencias más destacadas del proceso de la migración en nuestros días, que ha sido <<la feminización de las corrientes migratorias internacionales, donde hasta ahora predominaban los hombres. De modo significativo, muchas de las mujeres migrantes se sitúan como principal fuente de

ingresos en lugar de ser simplemente un miembro acompañante en la familia. >> (Aja y Gaztambide: 2006, p. 11)

Así <<a partir de los años ochenta cuando las mujeres comienzan a ser sujeto de estudio y están presentes en diversos análisis realizados sobre la migración. En aquellas fechas se señalaba que emigraban como acompañantes de sus familia, como hijas, hermanas o como esposas>> (Montaner: 2006, p. 13), pero actualmente esa idea se quedó atrás, ahora son mujeres que siendo el principal sustento de sus casas deciden emigrar solas y están interesadas en un mejor proyecto de vida para ellas y los suyos.

Cabe mencionar igualmente que <<la feminización de la pobreza que se define como la participación de la mujer en la migración y consiste en que los estragos de las condiciones de vida deficientes recaen sobre las mujeres en términos de salud, nutrición, educación, oportunidades de desarrollo, etc; se está presionando cada vez más a que busquen alternativas mediante la migración.>> (Tejeda: 2006) Aunque éstas tengan que enfrentarse a varios problemas como son la violencia tanto física como psicológica, explotación, enfermedades, prostitución, y abandono de familia e hijos.

Por otro lado, resulta importante mencionar que la migración en general puede presentar dos tipos de movimientos: de tránsito y permanentes (temporales, indefinidos); dentro de los primeros la persona o grupo que emigra se interna dentro de un país o estado sólo como un medio de paso para llegar a su destino final; los movimientos permanentes es cuando la persona se queda en el lugar que ingresó, ya sea de manera temporal o indefinida.

1. 2 Panorama general de la Frontera Sur de México

La frontera sur de México es una área geoestratégica, ya que limita con dos importantes regiones: Centroamérica y el mar Caribe; por tanto dicha frontera <<no puede ser considerada como una sola región, sino como un gran territorio que presenta variaciones regionales significativas, tomando en cuenta el proceso de transformaciones económicas y sociales. >> (Dachary y Arnaiz: 1999, p.19).

De igual forma, la frontera sur se entiende como la gran línea de contacto histórico-cultural entre México y Centroamérica, donde se aprecia una gran tradición de mucho tiempo atrás de libre tránsito y comercio.

Esta frontera se encuentra <<delimitada por una línea quebrada que se extiende a lo largo de 1,138 km, de los cuales 962 colindan con la República de Guatemala desde el año de 1882 y 176 con Belice desde el año de 1893>>. (Fabregas: 1992, p.344).

Asimismo cinco entidades federativas integran esta región: <<Campeche, Chiapas, Quintana Roo³, Tabasco y Yucatán que en conjunto abarcan una superficie de 238 904 km², equivalente al 12. 2% del territorio nacional. >> (Rodríguez: 2005, p.129)

Cuando se habla de la frontera sur de México, generalmente sólo es relacionada al límite que se tiene con Guatemala, sin embargo la franja fronteriza de Belice⁴ y México, actualmente está cobrando una gran importancia ; puesto que, aunque Chiapas sigue siendo la principal puerta de entrada de la migración de personas centroamericanas, latinoamericanas y en menor medida chinos, coreanos, y sudamericanos; la frontera México-Belice, es hoy también un punto de ingreso de indocumentados centroamericanos.

De esta forma es importante señalar que <<no se puede entender la dinámica de Frontera Sur o la constitución del Sur de México en región, sin tomar en cuenta la relación con Centroamérica>> (Rodríguez: 2005, p. 139), cuyos puntos de enlaces son dos: Chiapas-Guatemala y Quintana Roo-Belice-Guatemala⁵. Así en este contexto, los aseguramientos de

³ Quintana Roo es el estado más joven de la Republica Mexicana, nació como estado libre y soberano el 8 de Octubre de 1974 y la constitución como territorio federal se da por decreto por el entonces presidente de México Porfirio Díaz, el 24 de Noviembre de 1902.(SEP: 1992, p. 18)

⁴ El Estado de Belice forma parte de los países de la región centroamericana, así mismo ocupa un área de 22963 km²; es proclamado colonia Británica en 1862 y logra obtener su independencia en 1981. (Dachary: 1998, p. 70)

⁵ Quintana Roo es uno de los tres estados mexicanos que comparte frontera con el país de Guatemala en lo que corresponde a Caobas-Arroyo Negro; disponible en: Universal, El (2007), **Suspenden construcción de carretera**

inmigrantes centroamericanos han venido creciendo en los últimos años, lo que demuestra la importancia de este fenómeno en la región sur de México, ya que de acuerdo a datos del Instituto Nacional de Migración en el 2005, el aseguramiento de indocumentados centroamericanos por autoridades mexicanas, creció en 41% de 2001 a 2004, lo que contrasta con una reducción del 33% de los cruces documentados.

<<Cada año se realizan en ella alrededor de 2 millones de internaciones, de las cuales alrededor de 78% son documentados, en donde tales ingresos se componen por visitantes locales, emigrantes indocumentados de tránsito hacia Estados Unidos, trabajadores temporales y turistas.>> (Rodríguez: 2006, pp. 65 y 66)

Igualmente, cabe destacar que a lo largo de toda esta región fronteriza de México también se hacen presentes las problemáticas del narcotráfico y contrabando de armas y mercancías, así como del crimen organizado.

Por tanto y de acuerdo con Ernesto Rodríguez Chávez (2006), la zona de la Frontera Sur mexicana es la parte del territorio nacional donde se expresa con mayor fuerza la condición de México como territorio de origen, destino y tránsito de emigrantes, así como de vida transnacional de comunidades fronterizas.

No obstante al panorama anterior, la Frontera Sur de México sigue siendo un tema de poca importancia para investigadores y autoridades migratorias, situación que queda demostrada con la poca información que se obtiene de ella; esto quizás porque las problemáticas de la Frontera Norte son aún mayores que las del Sur; sin embargo no hay que olvidar que esta última, cada vez adquiere mayor importancia en temas migratorios, puesto que mucha gente que accede por esta zona fronteriza se dirige a Norte América o se queda en cualquier punto de México.

1.3 Breve historia de los proyectos migratorios de la Frontera Sur de Quintana Roo (México-Belice)

Antes de empezar a abordar el tema de la frontera sur de Quintana Roo, consideramos importante hacer una breve descripción histórica de los cuatro proyectos de expansión que influyeron de alguna en la delimitación de lo que hoy conocemos como frontera sur: el proyecto azteca, el proyecto español, el proyecto inglés y el proyecto guatemalteco.

Proyecto Azteca

Aproximadamente en 1486 en el pueblo llamado Ayutla, lo que se conoce actualmente como Tecum, Umán en Guatemala, Ahuizotl fue elegido rey de la antigua Tenochtitlan, decidió emprender una enorme campaña de conquista, con el objetivo de ofrecer sus victorias en sacrificio. Después de un tiempo logró alcanzar su objetivo por medio de dos expediciones: una en contra de la Huasteca (región de Oaxaca) y la otra penetrando por el istmo de Tehuantepec y continuando por toda la costa del Soconusco hasta llegar a Ayotlán. El ejército azteca⁶ ocupó esta parte sur de la región mexicana, formó parte de su estructura y en consecuencia de su proyecto de expansión. El objetivo del Imperio Azteca no era dominar a otros pueblos sino, obtener de ellos su tributo, (no querían hacer más grande su territorio y tener que protegerlo).

<<El imperio azteca era en realidad, un mosaico de principados sometidos, cuyos señores tradicionales se mantenían en el poder con la condición de responsabilizarse de la recaudación y el envío de los impuestos. >> (Dachary y Arnaiz: 1989, p.9). Tenochtitlán establecía a sus propios recaudadores únicamente en sus puestos fronterizos, como fue el caso de Chiapas.

Proyecto Español

En 1521 se produce la caída de Tenochtitlán, el imperio azteca desaparece dejando en manos de los conquistadores todas las tierras obtenidas. México es conquistado por la Corona Española la cual, estaba representada por Hernán Cortés que fue el encargado de la expansión territorial española sobre los antiguos territorios aztecas.

⁶ El imperio azteca, se trataba de una alianza de tres ciudades-estado; Tenochtitlán, Texcoco y Tlacopan. (Dachary y Arnaiz: 1991, p. 9)

En poco tiempo los españoles logran conquistar: la provincia del Soconusco y Coatzacoalcos, Guatemala, Honduras y Chiapas. En el año de 1526 los reyes de España dieron la autorización a Francisco de Montejo para conquistar la Península de Yucatán. En el mes de Octubre de 1527 alcanzaron las costas de lo que hoy es Quintana Roo las embarcaciones comandadas por él, logrando descender a sólo 2 km del pequeño poblado de Xel-Ha. Todas estas batallas ganadas y los territorios conquistados representaban un reflejo del futuro control español que se estaba generando sobre las tierras de la zona sur de México.

Todas estas provincias conquistadas se van volviendo en Alcaldías, esta época fue de profundos cambios para los habitantes de las mismas, ya que de un momento a otro se encontraban con vecinos con los cuales no habían tenido el menor trato. Esto generó problemas debido a que las provincias no estaban bien delimitadas.

Es necesario destacar que la primera fase de la conquista española es lo que verdaderamente delimita de manera casi definitiva lo que hoy se conoce como frontera sur de México. Los hechos más importantes se dieron con el establecimiento de los límites entre el reino de Guatemala y Yucatán; cada parte tuvo que ceder territorios pero sin duda, Guatemala salió perdiendo más.

Proyecto Inglés

España y Gran Bretaña estaban en un constante enfrentamiento por ser las dos potencias más importantes que llevaban a cabo la conquista en la región del Caribe. En el siglo XVII los ingleses ya se encontraban establecidos en el área de Belice; España se sentía incapaz de poder desalojar a los intrusos de sus territorios. La presencia inglesa en el territorio fue creciendo, al igual que sus actividades económicas; para el siglo XVIII los ingleses se encontraban completamente establecidos en Belice, era ya imposible sacarlos; ellos ya se habían encargado de desplazar a la población nativa de la región.

En el año de 1763 se firma el Tratado de París entre España e Inglaterra, el artículo 17 del mismo establecía que: <<los británicos fueron oficialmente autorizados a continuar con la explotación del palo de tinte y para ese efecto fabricar sin impedimento y ocupar sin interrupción las casas y almacenes que necesitaran para sí y para sus familias>> (Dachary y Arnaiz: 1989, p.13). España se vio en la necesidad de tener que reconocer el asentamiento

mercantil que existía como una colonia de población. Veinte años más tarde se firma otro tratado de Paz en el cual especificaron los límites de la colonia que eran 4,800 km².

En 1847 estalló la Guerra de Castas⁷ fomentada por Inglaterra. En el transcurso del conflicto este país apoyó a los mayas rebeldes con el armamento indispensable para proseguir con la guerra, les compraba sus productos y celebraba tratados con ellos a cambio de que éstos les cedieran algo de sus territorios. Lo que realmente buscaba Inglaterra con estas acciones que realizaba era poder apoderarse de la Península de Yucatán.

Inglaterra buscó la manera de poder presionar a España, en 1786 había logrado obtener una ampliación de las concesiones otorgadas por ésta anteriormente. Con esto el corte de madera se extendió a la caoba y el cedro sobre una superficie de 1,900 km². A pesar de que España seguía dejando claro que las tierras le pertenecían, el establecimiento permanente y todos los beneficios obtenidos de parte de la corona inglesa es lo que llevó a la pérdida del territorio de Belice en 1836.

A partir de estas fechas Inglaterra comenzó a actuar como dueña de las tierras que únicamente le fueron prestadas. Violó todos los tratados que habían sido pactados al igual que sus cláusulas. Esta fue la difícil situación que tuvo que heredar México al momento de independizarse de la corona española. Inglaterra también sacó provecho de la débil y joven República Mexicana. Con dos tratados firmados de forma consecutiva en 1825 y 1826.

Se logró poner fin al conflicto de límites en el momento que México e Inglaterra se pusieron de acuerdo con la pacificación de los mayas rebeldes de la Península de Yucatán. Ambos gobiernos firmaron un Tratado en 1893, <<cediendo México prácticamente en todo ante Inglaterra, la cual insistió en trazar la frontera en el Río Hondo en vez de trazar la línea geodésica que formaba desde 1882 la frontera entre México y Guatemala. >> (Dachary y Arnaiz: 1989, p.14). Únicamente por no alterar las relaciones con Inglaterra reanudas tan sólo nueve años antes, México estuvo dispuesto a sacrificar parte de su territorio con tal de no enrolarse en un conflicto.

De esta forma <<con lo cedido por Guatemala en 1859 y por México en 1853, la pequeña zona obtenida por Inglaterra se había convertido al finalizar el siglo XXI, en una

⁷ Durante la Guerra de Castas la franja fronteriza fue escenario de desplazamientos poblacionales de los mayas pacíficos (conocidos también como icaíches que eran los que no compartían el culto a la cruz parlante que caracterizaba a los rebeldes), en su intento de alejarse de la violencia. Fue también sitio de intercambio de mercancías, armas y municiones, proporcionadas por los comerciantes de la colonia inglesa a cambio de permisos para la corte de madera al norte del Río Hondo. (Armijo: 2008, P. 16)

colonia firmemente incrustada en el istmo continental, con una superficie de casi 25000 km² y una población de aproximadamente 30,000 habitantes. >> (Dachary y Arnaiz: 1989, p.14)

Proyecto guatemalteco

Se encuentra basado en los planes anexionistas de Guatemala. Uno de los hechos más importantes es del 15 de septiembre de 1824, momento en que los municipios de la antigua provincia de Chiapas se declararon incorporados a la República Mexicana; Dicha decisión trajo un cambio significativo en la frontera que dividía a nuestro país con la región de Centroamérica, se movió unos 300 km.

El pueblo guatemalteco sentía que se le había arrebatado algo que consideraba como suyo solamente. En 1842 el entonces presidente de México López de Santa Ana declaró el 11 de septiembre la reincorporación del Soconusco a la República Mexicana. Tuvieron que transcurrir cerca de cincuenta años para resolverse de manera definitiva el problema de límites entre estos dos países que compartían una frontera común.

Los encargados de este hecho fueron Matías Romero⁸ y Justo Rufino Barrios⁹, ambos tenían intereses personales puesto que, sus fincas se encontraban en la franja fronteriza; se buscó el arbitraje de Estados Unidos. Se firmó en Nueva York un convenio preliminar el 12 de agosto de 1882, y el definitivo en la ciudad de México el 27 de septiembre del mismo año.

<<En el artículo primero del Tratado, la República de Guatemala renunció para siempre a los derechos que juzgaba tener el territorio del Estado de Chiapas y su Distrito de Soconusco>> (Dachary y Arnaiz: 1989, p.16), en consecuencia reconocía que dicho territorio formaba parte de los Estados Unidos Mexicanos.

México fue el más flexible pidió fijar la frontera por el sur de Campeche en el paralelo 17° 49' aunque, para lograr dicho trato tuvo que ceder parte de Tabasco y Campeche en compensación. El tratado de 1882 no consiguió hacer olvidar a Guatemala sus viejos rencores. Con el arreglo final de 1895 el problema quedó casi resuelto. Aún en la

⁸ Matías Romero (1837-1899) abogado, diplomático y político mexicano, nació en Oaxaca, Oaxaca y representó a México en Washington durante la guerra de intervención. (Palomar: 2005, p. 1146)

⁹ Justo Rufino Barrios general y político guatemalteco (1835-1885), participó en la Revolución Liberal de 1871 y ocupó la presidencia de la República en 1873 hasta su muerte. (Espasa: 1998, p. 226)

actualidad Guatemala todavía padece el sentimiento de despojo que le dejó la pérdida del territorio de Chiapas y la región del Soconusco.

Por otra parte, la historia de la Frontera Sur de Quintana Roo empieza en el siglo XVIII cuando los ingleses (piratas) se encontraban de manera ilegal en el territorio de Belice, aunque años antes ya habían establecido un tratado con los indígenas del lugar. A partir de este sitio y con la colonia de Jamaica intentaban controlar el área del gran Caribe, región que dejaba de ser española para convertirse en inglesa. <<Los corsarios se dedicaron al corte de palo de tinte con la autorización de la Corona inglesa, quién, reconociendo la soberanía de España sobre estas tierras, solicitó que la misma permitiera a sus súbditos el corte de esta madera, siempre y cuando se obedecieran las órdenes del gobierno español.>> (Dachary y Arnaiz: 1989, p. 30).

Años más tarde España debía enfrentar las consecuencias de haber otorgado dichas concesiones, que con el paso del tiempo se van acrecentando hasta llegar al momento donde Inglaterra exigió la soberanía sobre Belice y la cesión de dicho territorio por parte de España.

México al momento de declarar su independencia, hereda de su antigua metrópoli, España, todas las tierras que a ésta le correspondían así como, los conflictos que habían quedado inconclusos. Guadalupe Victoria deja claro a un representante de Inglaterra que México no estaba dispuesto a celebrar tratados con otras naciones que no reconocieran la integridad del territorio nacional.

El 6 de abril de 1825 el gobierno de Inglaterra mandó a sus representantes para que negociaran el Primer Tratado de Amistad, Comercio y Navegación entre la nación inglesa y México. <<El tratado no es ratificado por parte de Inglaterra pero no tardó mucho tiempo y se firma otro tratado el 26 de diciembre de 1826 en el que México reconoció sus obligaciones con los colonos ingleses (como no ser molestados en su pacífica posesión) y se compromete a respetarlas, pero no se deja claro los derechos que tenía México sobre Belice>> (Dachary y Arnaiz: 1993, p.11).

La Guerra de Castas iniciada en Yucatán es lo que favorece para que Belice sea declarado colonia inglesa en 1862 por dos cuestiones favorables para ésta. La primera, ya había logrado un número importante de población, lo suficiente para tener ocupado todo su territorio y principalmente la parte de la frontera que compartía con México. La segunda,

que a partir de este incremento de su población logra una diversificación económica, contaba con los recursos para su autoabastecimiento.

De esta forma, la frontera de México con Belice se establece formalmente en 1893, es la última negociación con la firma del Tratado Mariscal-Spencer¹⁰, por el cual se reconoce a la colonia con una superficie de 22 253 km². Es en ese año que el general Porfirio Díaz Presidente de México en esa época obtiene por medio de su canciller don Ignacio Mariscal la firma del tratado de límites entre los Estados Unidos Mexicanos y la entonces Honduras Británica. La consolidación de la frontera sur es uno de los más grandes aciertos que se dieron durante el Porfiriato. El tratado tendría para México un triple beneficio:

- a) Garantías para México contra futuros avances de sus colonos sobre la península.
- b) Cese al contrabando de armas de los indios rebeldes y el saqueo de las riquezas forestales de nuestro territorio nacional (palo de tinte).
- c) Compromisos para que los beliceños no solicitaran indemnización por las eventuales depredaciones de los mayas. (Macías: 1997, p.45).

Los ingleses que por medio de su representante Spencer Saint-John¹¹, lograron la firma de este tratado que fue doblemente perjudicial para México. <<Primero, por que se renuncia a un territorio que por soberanía heredada de España era mexicano (el norte del actual Estado de Belice) y segundo, por que se pierde el acceso al sur de Quintana Roo por vía marítima. >> (Dachary y Arnaiz: 1989, p 45).

Natalia Armijo (2008) en el artículo Dinámica Fronteriza México- Belice. Tema pendiente de la agenda de investigación sobre la Frontera Sur, establece que la historia que comparten Quintana Roo y Belice, ha estado marcada por el relativo aislamiento de esta región durante décadas, lo cual generó el surgimiento de fuertes vínculos comerciales, laborales, sociales y culturales, el auge comercial del palo de tinte, la caoba y el chicle, en sus distintas etapas provocó que pobladores de ambos lados de la frontera participaran activamente en las temporadas de corte y cosecha.

Por lo anterior, el Centro de Investigaciones de Quintana Roo (1991) establece que los límites de una región fronteriza con las características de ésta, se encuentran

¹⁰ Tratado por el cual los gobiernos de México y Gran Bretaña se ponen de acuerdo en el trazo definido de la frontera entre ambos países, firmado el 8 de Julio de 1893, dicho tratado consta de IV artículos. (De Voss: 1993, p. 159)

¹¹ Enviado Extraordinario y Ministro Penitenciario de su Majestad Británica en México. (De Voss: 1993, p. 160)

determinados por la necesidad y la posibilidad de comunicación, y por los diferentes ecosistemas que generaron diversos tipos de explotación. Dividen a la Frontera Sur de Quintana Roo en tres regiones:

- La primera es de este a oeste, la zona del mar Caribe en donde se encuentran dos pueblos: Xcalak y San Pedro, su economía se basa en la pesca.
- La segunda es la de la bahía de Chetumal, es la zona comercial en donde se encuentran las poblaciones de Chetumal y Corozal ambas capitales, una de un estado y otra de un condado. Eran los únicos lugares con los servicios mínimos en la región.
- La tercera zona es nuestra área de estudio, el río Hondo; un área rural donde los poblados son dispersos y con un gran intercambio comercial en toda la región fronteriza, actualmente esto se aprecia más en el poblado de Francisco Botes.

Así la región sur de Quintana Roo y el norte de Belice, se han visto unidos a partir de un punto central que es el Río Hondo, el cual ha servido como punto de encuentro de sus pobladores, puesto que por él transitan personas que visitan a sus familiares o por cuestiones de empleo, compra y venta de mercancías, entre otros.

1.3.1 Movimientos migratorios en la Frontera Sur de Quintana Roo

Existen varios tipos de movimientos migratorios en la Frontera México-Belice, de acuerdo con el Centro de Investigación de Quintana Roo (1991), sin embargo dos son los que se adecuan a nuestra área de estudio: poblacionales y de tránsito de centroamericanos. Los movimientos poblacionales son realizados por personas nativas de ambos países; asimismo estos movimientos se subdividen en:

Movimientos en la región fronteriza: son los movimientos de población radicada legal o ilegalmente en la región fronteriza y que tienen diferentes formas: permanentes (pueden ser diarios o varios días a la semana), ocasionales (por cuestiones de emergencia o de compra, visita, etc; y en su mayoría son de manera ilegal) y movimientos económicos permanentes (por trabajo o comercio).

Movimientos de habitantes de la macro- región, que se refieren a beliceños o quintanarroenses que tienen la tradición de pasar fiestas con parientes del otro lado, realizar compras o vacacionar.

Movimientos de pobladores de ambos países, personas que pasan ilegalmente o legalmente, es decir con pasaporte, pases locales¹² o permisos; ya sea por cuestiones de estudio, turismo u otra actividad. (Centro de Investigaciones de Q. Roo: 1991, pp. 64 y 65)

El segundo movimiento que se presenta en la frontera sur de Quintana Roo, son los de tránsito los cuales realizan las personas provenientes de Centroamérica, entre los que destacan guatemaltecos, salvadoreños y hondureños. Este tipo de movimiento también puede ser de dos formas; de manera documentada y no documentada.

Movimientos de tránsito de forma documentada, la realizan las personas que cuentan los papeles o documentos necesarios para internarse a Quintana Roo de manera legal por la aduana de Subteniente López, Q. Roo.

Movimientos de tránsito de forma indocumentada, son aquellos que realizan en su mayoría los centroamericanos que vienen sin los documentos que los puedan acreditar como un visitante de forma legal en nuestro país, por lo que éstos se internan por algún punto de cruce del Río Hondo.

1.4 El Río Hondo y sus comunidades

El Río Hondo es <<el límite natural entre México y Belice, deposita sus aguas en la Bahía de Chetumal. Su longitud es de 156 km, con una anchura media de 50 m y una profundidad media cercana a los 10 m, su cuenca cubre un área de 20600 km², de los cuales 10800 corresponden a México. >> (SEP: 1992, p. 18). En lo que respecta a su vegetación, destacan los mangles, los cocoteros y los icacos frutos de este árbol del cual se alimentan los peces del lugar.

A lo largo de este río se encuentran algunas comunidades dedicadas al cultivo de la caña, que es la principal actividad económica para estas poblaciones. No obstante el

¹² Permiso que se otorga por parte del Instituto Nacional de Migración a las personas residentes del municipio de Othón P. Blanco, para que puedan ingresar a territorio Beliceño, este tiene solamente una vigencia de 72 horas y un alcance hasta el distrito de Orange Walk. Información proporcionada por el Instituto Nacional de Migración. Delegación Local de Chetumal, Q. Roo.

ganado, cultivo de chile, naranja, entre otros productos, son otras fuentes secundarias generadoras de recursos para sus pobladores.

Asimismo cabe destacar que <<las localidades establecidas a lo largo del Río Hondo surgieron a raíz de los programas de colonización durante el sexenio de Luis Echeverría¹³, las cuales están pobladas por gente provenientes de diferentes estados¹⁴. >> (Sandoval: 1993, p. 186) Las comunidades que integran la ribera del Río Hondo son Subteniente López, Huay Pix, Juan Sarabia, Ucum, Carlos A. Madrazo, Sac Xan, Palmar, Ramonal, Allende, Sabidos, Álvaro Obregón, Ingenio Álvaro Obregón (Javier Rojo Gómez), Pucté, Cacao, Cocoyol, Francisco Botes, José N. Rovirosa, Calderón, Nueva Revolución y la Unión. (Ver mapa 1)

En la actualidad el Río Hondo es considerado también <<como una columna vertebral de comunicación, comercio y contrabando en el corazón de dicha región. >> (Careaga: 1992, p. 161) Además de un importante paso y zona de establecimiento para la población inmigrante de origen centroamericano en su mayoría.

1.4.1 Javier Rojo Gómez

El poblado de Javier Rojo Gómez¹⁵ mejor conocido como el ingenio azucarero de Álvaro Obregón, se encuentra <<ubicado en el municipio de Othón P. Blanco que tiene como cabecera la ciudad de Chetumal, situada a 65 Km, colinda al norte con el ejido Álvaro Obregón y al sur con Cacao, al oeste con el Río Hondo y Belice. >> (Sandoval: 1993, p. 185)

El ingenio azucarero que se encuentra dentro del poblado es la principal fuente de ingresos de sus habitantes y los que se encuentran a sus alrededores, puesto que la mayoría de ellos trabajan en dicha fábrica; ya sea como ingenieros, obreros temporales o permanentes, productores o cortadores de caña. La industria de este poblado <<empieza su construcción el 28 de julio de 1975, durando 3 años el término de la misma>> (Centro de Investigación de Q. Roo: 1991, p. 95)

¹³ Luis Echeverría político mexicano, miembro del PRI desde 1945. ocupó la presidencia de la Republica Mexicana de 1970 a 1976, durante su mandato llevó a cabo una intensa actividad en política exterior. (Vázquez: 1998, p. 225)

¹⁴ Se pueden localizar a personas provenientes de Guadalajara, Distrito Federal, Morelos, Veracruz, Tabasco y Oaxaca,

¹⁵ Nombre que se le dio al poblado a partir del 5 de junio de 1988. (Centro de Investigación de Q. Roo. 1994, p. 96)

No obstante que <<el 60% de la población depende de la industria azucarera, el 28% trabajan como chóferes, operadores de maquinaria y trabajadores de campo y el 10% se dedica al comercio. >> (Centro de Investigación de Q. Roo: 1993, p. 99)

El trabajo en la industria azucarera se divide en dos periodos el de zafra y reparación, el primero abarca de noviembre-mayo o junio (aproximadamente 6 meses) y es cuando se realiza el corte y quema de la caña, así como la fabricación del azúcar; es decir es el tiempo en que se necesita de más mano de obra, lo que provoca que durante esta época en el poblado se encuentren una gran cantidad de migrantes tanto nacionales como extranjeros (mayormente centroamericanos).

El periodo de reparación es cuando el ingenio realiza la limpieza de sus instalaciones, reparación de su maquinaria y se empieza de nuevo a sembrar la caña para la próxima zafra; durante este plazo no hay mucho trabajo y por lo tanto, muchas personas regresan a sus lugares de origen o se terminan estableciendo en el lugar debido a que les resulta agradable y mientras tanto se dedican a otra actividad.

Ante lo anterior, es evidente que el ingenio azucarero es el polo de atracción de mano de obra de muchas personas de distintas partes la República Mexicana, así como de centroamericanos, pero donde estos últimos obtienen un trabajo que no es bien pagado, al contrario que el de los nacionales; ya que en su mayoría éstos se encuentran de manera ilegal en dicho poblado.

De esta forma, la población que se encuentra en esta comunidad son provenientes de migraciones tanto internas como externas, siendo un total de 2, 873 habitantes, de los cuales 1,472 son hombres y 1,401 son mujeres (INEGI: Censo 2005). De los que podría señalarse que aproximadamente un 80% son personas de origen mexicano y 20% extranjeros.¹⁶

Por otra parte, el poblado de Javier Rojo Gómez se encuentra dividido en cuatro colonias:

1. Colonia Obrera
2. Colonia nueva creación
3. Colonia de empleados
4. Colonia Villa flores

¹⁶ La información que se presenta en los porcentajes fueron tomados a partir de la entrevista que se le hizo al alcalde como autoridad de dicho poblado.

La colonia obrera se encuentra habitada por las familias de los obreros que trabajan en la fábrica; en la segunda colonia, están mayormente personas que vienen de otros lugares de la república como es Chiapas y Veracruz, los cuales se dedican al corte de caña, habitando algunos de ellos en galeras¹⁷. En la tercera colonia se ubican las personas que trabajan como personal de confianza en la industria, éstos son ingenieros, contadores, secretarías y químicos; y por último, la colonia Villa Flores, la cual se crea como un asentamiento irregular pero que actualmente ya es una colonia establecida en donde viven personas mayormente comerciantes, puesto que en el centro de la misma se encuentra el mercado y algunos negocios (zapaterías, estéticas, ferreterías, farmacias, abarrotes, tortillería y tiendas de ropa), así como también bares o cantinas y restaurantes.

Igualmente el poblado cuenta con los servicios básicos como son electricidad, agua potable y alcantarillado, además de otros como son transporte, hospital, escuelas de preescolar, primaria y secundaria, iglesias, oficinas municipales, telégrafos, teléfono, correo, señal de televisión, radio, celular, canchas, campos deportivos, parques.

Según el censo del INEGI del 2005, 671 viviendas cuentan con televisión, 619 con refrigerador, 561 con lavadoras, 96 con computadora, 722 con servicio de agua potable, 689 con drenaje, 730 con energía eléctrica, 691 con excusado sanitario y 1,821 personas tienen derecho a servicios de salud.

Por otra parte, en materia de educación se cuenta 221 personas con educación básica completa, 503 con educación posbásica, 109 sin escolaridad y 836 con educación básica incompleta, 24 niños entre 12 y 14 años que no asiste a la escuela, 231 entre 15 y 24 años que asiste a la escuela, 212 sin ninguna escolaridad y 187 que no saben leer y escribir. (INEGI: Censo 2005)

Ante lo anterior, se puede decir que es un poblado que cuenta en su mayoría con los servicios públicos necesarios que demandan sus habitantes, lo cual genera que el poblado sea visto como el centro comercial más importante de las comunidades del Río Hondo, ya que cada fin de semana llega una gran cantidad de personas de toda la región a abastecerse de alimentos y víveres.

¹⁷ Las galeras son cuartos alargados que se encuentran divididos en cuatro o cinco partes, en donde viven grupos de personas., además de que comparten lavaderos y baños.

1.4.2 Francisco Botes

Los primeros pobladores de esta comunidad son procedentes de la región de Yucatán, los cuales llegaron a la ribera después de la guerra de Castas para trabajar en el corte y transformación de la madera.

Su ubicación inicial se encontraba a orillas del río hondo, lo que hacía que sus habitantes tuvieran facilidades para salir o entrar cada vez que quisieran de Payo Obispo, pero con el tiempo y por circunstancia de conveniencia en los años 70 se establecieron a orillas de la carretera.

Francisco Botes se ubica en el municipio de Othón P. Blanco y colinda al sur con el poblado de Calderón, al norte con el de Cocoyol, al este con el Río Hondo y Belice y al oeste con el ejido de Tres Garantías.

Debido a su cercanía con Belice los habitantes de esta comunidad han llegado a establecer relaciones con algunos habitantes de los pueblos beliceños, especialmente con gente de Santa Cruz, ya que les beneficia para poder cruzar de un lado a otro sin problema alguno, ya sea para visitar a familiares, amigos o comprar mercancías.

Cabe destacar que Francisco Botes se compone de una población total de 505 habitantes, de los cuales 259 son hombres y 246 son mujeres (INEGI: Censo 2005), sin embargo al igual que Javier Rojo Gómez, éste también cuenta con una población migratoria indeterminada sobretodo de centroamericanos debido a que el Río Hondo en esta parte ha servido como la puerta de entrada de dichos migrantes en su mayoría indocumentados.

En Botes, existen migraciones temporales y definitivas en ambos sentidos, ya que la temporal es de carácter comercial y de trabajo y la definitiva por lazos de parentesco o de matrimonio. (Centro de Investigaciones de Q. Roo: 1993, p. 122)

En el aspecto de los servicios públicos, el poblado cuenta con los básicos como son agua potable, electricidad, alcantarillado y carreteras; además de tiendas de abarrotes, de las cuales una de ellas, la que se encuentra a orillas del río, ha servido para abastecer a las personas que vienen de Belice, puesto que los productos que se venden de este lado les resultan más baratos que los de su país.

Esta comunidad carece de muchos servicios como son viviendas adecuadas para las familias, parques, canchas deportivas, servicios médicos, mercado, entre otros lugares

recreativos, por lo que sus habitantes en ocasiones se trasladan al Ingenio donde pueden disfrutar de estos servicios.

En el aspecto económico algunas familias se dedican a las actividades agrícolas entre los que cultivan, chile, caña, maíz, frijol, y a la cría de aves, puercos, vacas y borregos. Pero en lo que <<verdaderamente se basa la economía del pueblo es en la droga y el contrabando ya que la facilidad para cruzar el río en esta población es muy visible. Los flujos migratorios se dirigen tanto para México como para Belice o para Estados Unidos.>> (Centro de Investigaciones de Quintana Roo: 1993, p.122)

Para finalizar, Francisco Botes es un poblado que se ubica en un área de importancia geográfica para Quintana Roo, ya que es uno de los puntos de tránsito de inmigrantes centroamericano y no cuenta con la seguridad requerida para su cuidado.

1.5 Presencia de la inmigración centroamericana indocumentada en la Frontera Sur de Quintana Roo.

Desde la formación del estado en 1974 Quintana Roo ha recibido migraciones con el objetivo de poblar su territorio, de esta forma migrantes nacionales de estados como Veracruz, Tabasco, Oaxaca, Morelos, Guadalajara, empiezan a desplazarse hacia esta zona.

Asimismo, la frontera que Quintana Roo comparte con Belice ha dado como resultado que en dicha región se presente un gran movimiento de personas y mercancías para ambos lados de la frontera desde su existencia; ya que al ser una zona de fácil acceso van y vienen a visitar familiares, comprar y vender mercancías. Además se puede hablar de la migración indocumentada centroamericana en el estado de Quintana Roo desde la década de los sesenta y los setenta donde se registró que <<la población nacida en Quintana Roo era el 55.4 % frente a un 43.3 % de nacidos en otras entidades y un 0.1% de inmigrantes.>> (Dachary y Arnaiz: 1998: p.405).

Aunque en un principio era una presencia mínima con el paso del tiempo se ha incrementado La zona sur de Quintana Roo, en especial el área de la ribera del Río Hondo; toma una nueva dinámica a partir de la década de los ochentas a consecuencia de los profundos cambios que generan los conflictos político-militares. Las guerras en toda la

región de Centroamérica dan como resultado migraciones masiva de refugiados, a diferentes puntos de la zona sur de México.

Esta situación llevó a que miles de refugiados sobretodo guatemaltecos migraran debido a que eran desplazados por la guerra en su país y que poco a poco familias enteras decidieran o fueran empujadas a seguir el mismo camino.

La región fronteriza del estado de Quintana Roo, era visualizada como hasta hoy en día por parte de los inmigrantes, como una buena alternativa de paso y establecimiento, puesto que era un territorio poco poblado; se encontraba aislada y en una zona de fácil acceso; ya que el control por parte de las autoridades pertinentes era escaso, las vías de comunicación eran insuficientes y existía una escasez de la infraestructura.

<<La Frontera Sur de Quintana Roo fue escenario durante sus primeras décadas del regular arribo de la población además de un enorme flujo de mercancías también. En el estado existía al menos dos tipos de inmigrante: los que se fueron asentando en las nuevas localidades del territorio, y los trabajadores que como eventuales eran embarcados en pailebots¹⁸. >> (Macías: 1997: p.149-150).

Es necesario dejar claro que la vigilancia en el Río Hondo fue desde siempre y como hasta ahora un punto de atracción para los inmigrantes centroamericanos, puesto que como se ha señalado ésta siempre ha sido escasa.

Así una de las primeras poblaciones, que comienzan a voltear su mirada al territorio de Quintana Roo y sobretodo a la región fronteriza del Río Hondo, es la sociedad beliceña para poder abastecerse y buscar empleo. Igualmente al paso de los años comienzan a llegar al territorio pobladores salvadoreños, guatemaltecos y hondureños en su mayoría, atraídos por la actividad dominante de la región que es la agricultura, en particular el cultivo de la caña de azúcar.

El ingenio azucarero ha constituido por muchos años un gran atractivo para esta migración indocumentada centroamericana, los cuales están acostumbrados a realizar trabajos pesados; pero que en comparación con sus países de origen, de este lado de la frontera pueden aspirar a adquirir mejores salarios.

En el estado de Quintana Roo, la población <<es el resultado de una mezcla de etnias, nacionales y procedencias regionales varias. Mayas, yucatecos, michoacanos,

¹⁸ Embarcación pequeña raza y fina. (Larousse: 1988, p. 73)

ingleses, hondureños, libaneses, chinos, veracruzanos, cubanos, beliceños, griegos, jamaquinos, campechanos, entre los más destacados; son los grupos socio-culturales que crearon y recrearon el mosaico cultural que es Quintana Roo. >> (Careaga: 1996: p.125).

1.6 Factores que provocan la salida de los migrantes ilegales centroamericanos

Para lograr entender el fenómeno migratorio es necesario establecer los factores o agentes que han provocado la salida de los migrantes de sus lugares de origen. Dichos factores son: el factor bélico, el factor político, el factor social, el factor económico, el factor religioso y por último los fenómenos o desastres naturales; cada uno influye de forma distinta en el fenómeno de la migración.

Factor Bélico: dentro de éste se pueden mencionar los conflictos armados, todas aquellas situaciones de violencia y la guerra. En Centroamérica durante los años ochentas y parte de los noventa se presentaban estas cuestiones debido a que la región atravesaba por una fuerte crisis tanto económica como política donde los golpes de Estado eran constantes y existían gobiernos autoritarios y de corte militar.

Una parte de la población centroamericana huía buscando asilo y seguridad en el países próximos, como México. En la actualidad ya no se contempla como un factor generador del movimiento migratorio puesto que, existen otros factores más importantes como los económicos y familiares que empujan a las personas a salir de sus países.

El Factor Social: se refiere a la reunificación familiar. En algunos casos un miembro de la familia emigra y después de un tiempo al lograr establecerse poco a poco va moviendo a los demás familiares, cuestión que se ha convertido en una práctica constante entre las personas de Centroamérica.

Factor Económico: es la búsqueda de mejores condiciones de trabajo o incluso una mejor calidad de vida fuera de sus lugares de origen. En este sentido <<Estados Unidos es uno de los países que se ha convertido en una nación atractiva de mano de obra debido a que paga salarios por encima de cualquier país centro y latinoamericano, lo que ha generado “Factores de Atracción” o “Pull Factors”.>> (Sandoval: 1993, p. 221)

Fenómenos o desastres naturales: Aquí no interviene el hombre sino, la naturaleza con los terremotos, huracanes, etc. Estos fenómenos naturales se encargan de destruir los lugares donde habita la población y con esto se ven en la necesidad de desplazarse hacia

otros sitios para poder establecerse de nuevo. Por ejemplo el huracán Mitch¹⁹ y Stan fueron los que más recientemente afectaron a la zona centroamericana y como resultado llevó al desplazamiento de algunas personas a México y Estados Unidos.

Ante lo anterior, resulta imposible medir con exactitud el número de personas que migran de manera ilegal a otros países, de esta manera hombres, mujeres y niños inician cada vez más una peligrosa y larga travesía desde sus lugares de origen.

Un claro ejemplo de esto es la realidad que se aprecia cada día en el cruce constante por la frontera México-Belice. Puesto que los migrantes indocumentados centroamericanos han visto en esta zona una alternativa para poder alcanzar sus objetivos.

¹⁹ A consecuencia del huracán Mitch, en 1998, se produjo un aumento considerable de emigrantes que abandonaron las zonas afectadas, en medio de un desastre familiar y económico (Montaner: 2006, p. 11)

CAPITULO 2. LA FRONTERA SUR DE QUINTANA ROO COMO ZONA DE TRÁNSITO Y DESTINO DEL CENTROAMERICANO INDOCUMENTADO.

2.1 La Frontera Sur de Quintana Roo: tránsito y destino de la inmigración centroamericana indocumentada

La Frontera Sur de Quintana Roo se encuentra determinada a partir de 120 km naturales que dividen a México y Belice, así la Ribera del Río Hondo tiene un papel importante en esta frontera; ya que en ella se llevan a cabo las diferentes interacciones desde un lugar a otro, es decir es la región fronteriza por donde entran y salen diariamente mercancías y personas de manera ilegal.



Foto 1. El Río Hondo al ser muy estrecho en algunas de sus áreas como es el caso de Francisco Botes, Q. Roo- Santa Cruz, Belice; resulta fácil y rápido de cruzar en menos de 10 minutos para las personas que desean ir de un lugar a otro (Foto tomada el 15 de Febrero de 2007; Neyfi Julieta España Alvarez).

De esta forma la Frontera Sur de Quintana Roo tiene una doble función principalmente para las personas centroamericanas: por un lado de tránsito y por otro, de destino; aunque también cabe mencionar que es expulsor de sus habitantes a zonas con mayor oferta de trabajo, por ejemplo Cancún, Playa del Carmen, Cozumel y Tulúm.

2.1.1 Frontera como tránsito

El tránsito de personas que se presenta en la Frontera de Quintana Roo y Belice, es evidente desde su establecimiento; el ir y venir de sus habitantes y de otros visitantes silenciosos y desconocidos, que han sido orillados a llegar a estos rumbos debido a la realidad que viven en sus lugares de procedencia, es una realidad fronteriza del sur de Quintana Roo.

Ante esto las noticias sobre este asunto ya no son una novedad para las personas que habitan en poblaciones fronterizas como son las de la Ribera del Río Hondo; pues así como el periódico “Que Quintana Roo se Entere” de fecha 17 de Diciembre del 2006, donde enlistan a los indocumentados que se internan por Quintana Roo señalando que lo encabezan los centroamericanos en el año de 2006; el Instituto Nacional de Migración registró un total de 1,300 ilegales procedentes en su mayoría de Belice, Honduras, Guatemala y El Salvador; también se pueden encontrar otras fuentes, ya que mientras los gobiernos de las personas que emigran no satisfagan las necesidades de los mismos, como son empleos y mejores salarios estos seguirán saliendo de sus lugares de origen.

Cuadro 1 Deportaciones y Expulsiones de México 2001-2006

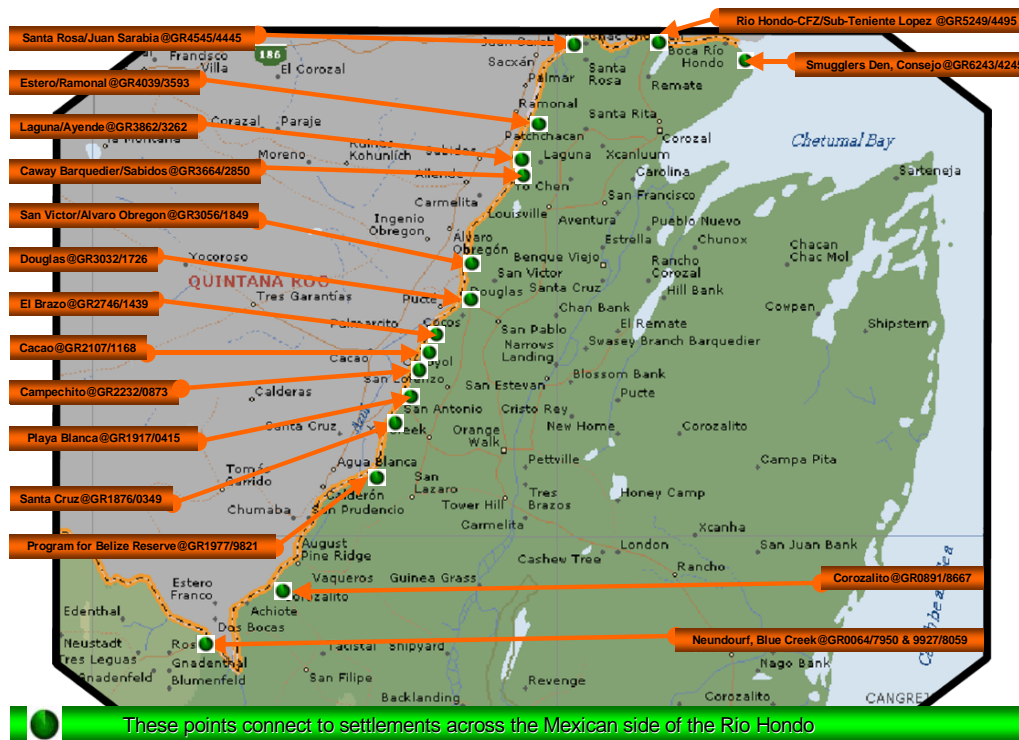
Año	Total de expulsiones	Expulsiones de Numero	Centroamericanos Porcentaje
2001	138, 891	133, 052	95.8%
2002	110, 573	106, 168	96.0%
2003	178, 519	174, 578	97.8%
2004	211, 218	204, 207	96.7%
2005	235, 297	226, 205	96.1%
2006	179, 345	174, 266	97.1%

Fuente: Armijo Canto Natalia, **Dinámica Fronteriza México-Belice, Tema pendiente en la agenda de investigación** en: Villa Forte Daniel y García María del Carmen coordinadores; Migraciones en el Sur de México y Centroamérica, Editorial Porrúa y UNICACH, 2008.

Los datos del cuadro uno muestran que la entrada de personas centroamericanas a territorio mexicano está en constante movimiento, sólo basta ver las cifras de expulsiones que muestran un pequeño porcentaje del flujo migratorio, pues existen muchos inmigrantes que tienen la fortuna de no ser asegurados por las autoridades migratorias de México.

PUNTOS DE CRUCE ILEGAL A LO LARGO DE LA FRONTERA SUR DE QUINTANA ROO

ILLEGAL CROSSING POINTS ALONG THE BORDER FRINGE



Mapa1 Puntos de cruce ilegal a lo largo de la frontera México-Belice

Fuente: Mark Vidal, Inspector de policía de Belice

Igualmente, cabe mencionar que la Frontera Sur de Quintana Roo, se ha convertido en un área del tráfico de mercancías, armas, drogas y personas; que se puede observar a diario en las poblaciones del Río Hondo, como el caso particular de Francisco Botes y de otros puntos que se identifican en el mapa anterior.

El paso de indocumentados en la región se da por medio de pequeñas embarcaciones o mejor conocidos como cayucos²⁰ <<quienes se dedican a transportar personas y mercancías en sus cayucos cobran por viaje la cantidad de 50 pesos y trabajan en las comunidades de Allende, Botes, Cocoyol y la Unión principalmente, mismos que empiezan a laborar desde las 6:00 horas finalizando sus jornada a las 17:00 horas.>>

²⁰ Embarcaciones pequeñas de madera y forma alargada, los cuales tienen una capacidad para 8 personas.

(López: 2006, p.1b) Es una forma de trabajo que se presenta en la Ribera del Río Hondo desde hace mas de 15 años para las personas que viven en ambos lados de la frontera.



Foto 2. Cayucos a la orilla de Botes, los cuales son utilizados para transportar mercancías y personas de un lugar a otro de la Frontera Sur de Quintana Roo (15 de Febrero de 2007; Yuri Estrella Cervantes Baeza).

Esto debido a que la vigilancia por parte de las autoridades migratorias es escasa o en algunas temporadas nula, pues <<ha sido una de las regiones menos atendidas por el gobierno federal, particularmente por sus corporaciones policíacas. >> (Chávez: 2006, p.3)

La Ribera del Río Hondo no cuenta con ninguna aduana migratoria, por lo que la única aduana se encuentra establecida en el poblado de Subteniente López; y la única garita migratoria que existe es la que se ubica en el poblado de la Unión que cuenta con la presencia permanente de un agente de migración.

Anteriormente el poblado de Botes tenía un campamento de la Armada de México que cuidaba el paso de las personas de un país a otro, aunque algunas ocasiones ellos mismos, según comentarios de los habitantes, se hacían los desentendidos del movimiento que se presenta en el poblado.

Hoy en día, sigue existiendo una vigilancia de estos en dicha comunidad, aunque es esporádica y acompañada de acciones de corrupción. De acuerdo a algunos entrevistados, estos le dan una cantidad de dinero (de \$50 a \$200 pesos según sea el caso) a las autoridades que se encuentren en ese momento a cargo de vigilancia de esta parte de la frontera, para que les puedan permitir su ingreso a México a través del Río Hondo.

De igual forma en el área se localiza personal <<del Ejército Mexicano, Instituto Nacional de Migración (INM), Procuraduría General de la República (PGR) y Policía

Fronteriza; pero a pesar de ellos es común ver el tráfico de seres humanos sin que nadie haga nada al respecto. >> (López: 2006, p.1b) Cabe destacar que también su presencia es escasa y con acciones irregulares²¹.

Por lo anterior se puede mencionar que la Frontera Sur de Quintana Roo es de puertas abiertas, en donde con poco dinero se puede burlar a la autoridades encargadas de su cuidado, sí estas se encuentran presentes. Lo que permite que el paso ilegal de armas, drogas, ganado y personas sea muy común en toda la región del Río Hondo.

<<En los últimos diez años, se ha incrementado la detención de indocumentados, constantemente son detenidos en la Ribera del Río Hondo, en la caseta de migración de Caobas, en la de Subteniente López y en los diversos puntos de la geografía mediante el programa de “volantas”. >> (Río Hondo: Cultura, política y sociedad: 2003, p.40) Por ello señalamos necesario poner una mayor atención a toda esta zona.

2.1.2 Frontera como destino

La zona de la Ribera del Río Hondo se ha convertido en el destino para el establecimiento de los inmigrantes de origen centroamericano. Diariamente las poblaciones reciben a estas personas que muchas veces se establecen de forma definitiva. Por ejemplo entrevistando a los habitantes del poblado comentaban que de 50 o 60 personas que cruzan a diario por Botes un 50% son de origen beliceño que sólo vienen a comprar mercancías y se regresan; pero el restante son personas que entran por esta localidad para buscar trabajo sea en Chetumal o Cancún; o bien hay personas que llegan buscando a sus familiares de algún poblado de la Ribera, porque piensan quedarse con ellos un tiempo que pueden ser días, meses o años dependiendo la situación en la que se hayan acomodado.

Otra circunstancia que lleva a que las poblaciones ribereñas sean comunidades de destinos para algunos inmigrantes es porque no son localizados fácilmente por parte de las autoridades migratorias debido, a la escasa y esporádica vigilancia que hay en ellas. Igualmente la ayuda que en ocasiones les proporcionan los habitantes de estas comunidades como son alojamiento, comida y ropa mientras se establecen, son otros factores que las

²¹ Como acciones irregulares se pueden entender todos aquellos actos que los agentes migratorios o policías realizan a los centroamericanos indocumentados que se encuentran en la ribera del Río Hondo; como es desde pedirles dinero para que sigan permaneciendo en esa región, o generales acusaciones de robo o violación por no haber realizado lo que les pedían. (información obtenida en entrevistas a inmigrantes que no desean ser citados)

hacen puntos de permanencia para dichos centroamericanos. La solidaridad que existe hacia ellos ha provocado que los inmigrantes se sientan acoplados en dicha región, y por tanto no abandonen durante un largo tiempo los lugares en los que se encuentran, este periodo les sirve para buscar empleo que a veces nunca abandonan.

Por ello, de acuerdo a las entrevistas realizadas en las dos áreas de estudio, los inmigrantes han declarado que les gusta la zona y su meta es seguir viviendo en ella; ya que han logrado superarse en lo económico como en lo social, pues en donde se encuentran tienen casa y alimento diariamente; además de poder tener televisión, lavadora, estufa, entre otros artículos que en sus países de origen algunos nunca habían podido tener.

<<No se sabe con exactitud cuantos inmigrantes centroamericanos radican en la zona sur de Quintana Roo, pero se estiman alrededor de dos mil quinientas personas, en su mayoría del sexo femenino, que viven en Chetumal y en la Ribera del Río Hondo. Se emplean en todo lo que es necesario y saben hacer. >> (Río Hondo: 2003, p. 40)

De acuerdo a nuestra investigación hemos localizado a 163 personas centroamericanas indocumentadas que se encuentran distribuidas en las poblaciones de Javier Rojo Gómez y Francisco Botes, teniendo presente que pudieran haber otras personas.

Cabe destacar que localizar a este de población, no fue fácil, se necesitó la ayuda de personas que viven en las localidades y que tenían conocimiento de las mismas, además de que fueran sus amigos, después ellos mismos nos decían donde poder entrevistar a otras. Lo que se pudo observar en el proceso de la búsqueda de los inmigrantes es que unos a otros se comunican sobre quienes los buscan, sobretodo en el poblado de Rojo Gómez, así en ocasiones llegábamos al lugar y ya sabían a lo que íbamos. Por el contrario en Botes, fue más difícil ya que en ese poblado no existe mucha interacción entre ellos.

Otro aspecto que cabe señalar son los comportamientos de los personas entrevistados, los hombres se portaban más amables que las mujeres; esta situación porque la mayoría de ellas son sexo servidoras y son las que con más frecuencia las autoridades del poblado les piden dinero para que continúen en el lugar, de esta manera éstas se encuentran a la defensiva con cualquier persona extraña.

Las entrevistas fueron realizadas de acuerdo a una serie de preguntas como son: nacionalidad, sexo, escolaridad, lengua, lugar por donde ingresaron, con quienes habían

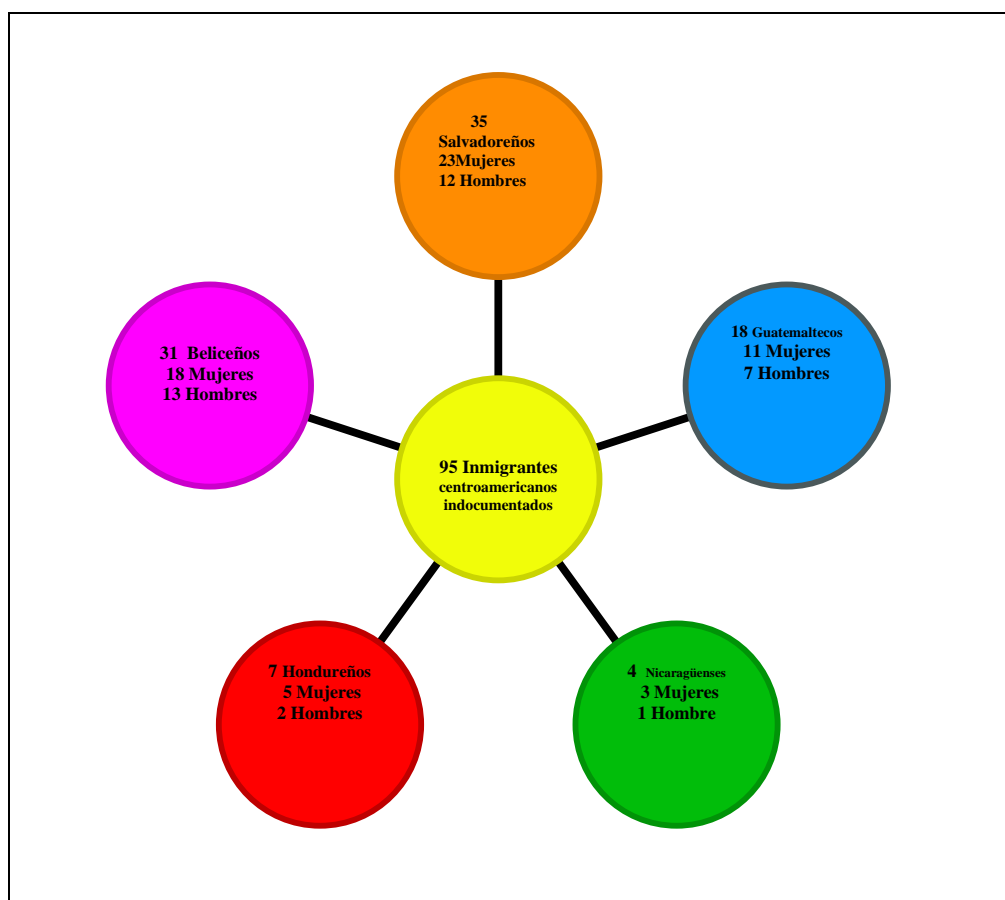
entrado a territorio mexicano, objetivos, situación laboral, económica y social en la que se encuentran, si ha sido víctima de maltrato por parte de algunas autoridades migratorias, entre otras cosas. (Ver anexos 1-4)

De los 163 entrevistados en Javier Rojo Gómez y Francisco Botes, 95 pertenecen al primer poblado y 68 al segundo. También se pudieron realizar otras 39 entrevistas a personas beliceñas que vienen constantemente a estas comunidades sólo a comprar, visitar amigos o familiares.

Las 95 personas entrevistadas en Javier Rojo Gómez, 60 son mujeres y 35 hombres, incluyendo en este último a 4 niños, así en esta localidad podemos encontrar a inmigrantes de la siguiente nacionalidad:

Diagrama 1

Inmigrantes centroamericanos indocumentados por nacionalidad en Javier Rojo Gómez



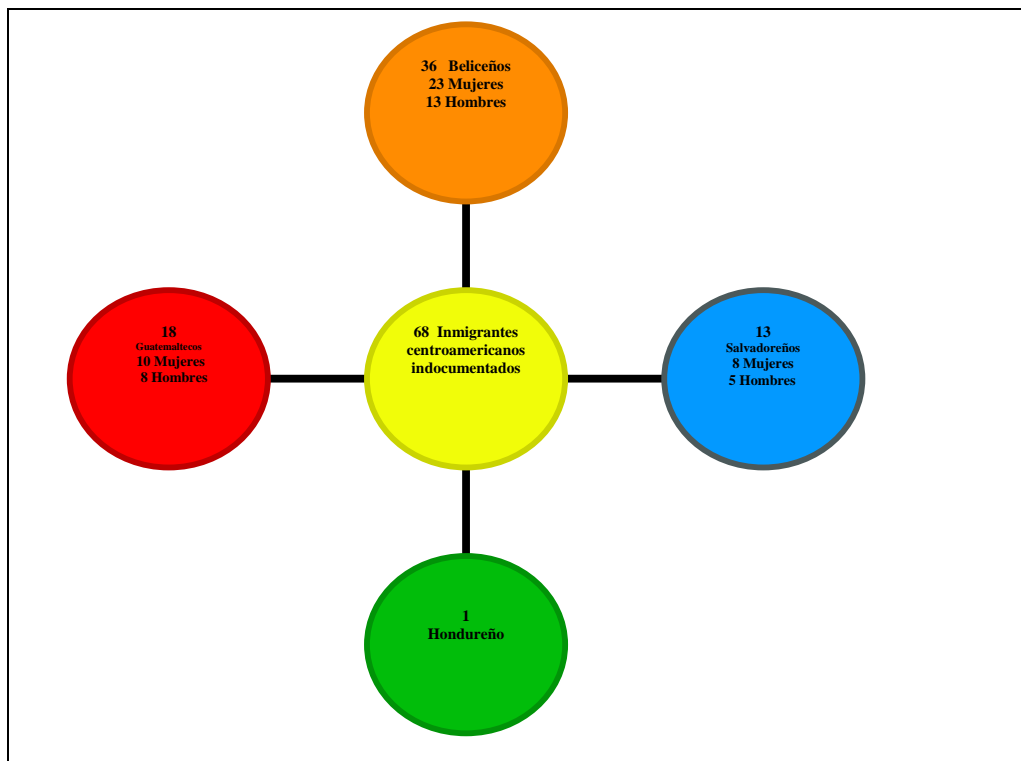
Fuente: Elaboración propia con base a la investigación de campo (febrero-agosto, 2007)

El diagrama anterior muestra que existe una mayor cantidad de inmigrantes salvadoreños indocumentados en el poblado de Rojo Gómez, seguido por beliceños, guatemaltecos y una mínima cantidad de hondureños y nicaragüenses. Asimismo se puede apreciar que las mujeres son las que tienen una mayor presencia en este flujo de inmigrantes en dicho poblado. Por otra parte, la nacionalidad de los niños también fue contemplada en el esquema donde tres de ellos son salvadoreños y uno hondureño.

Por otra parte de las 68 entrevistas que se realizaron en Botes, 41 son mujeres, estando en ese grupo 2 niñas y 27 son hombres, que se encuentran distribuidos de la siguiente manera:

Diagrama 2

Inmigrantes centroamericanos indocumentados por nacionalidad en Francisco Botes



Fuente: Elaboración propia con base a la investigación de campo (febrero-agosto, 2007).

Por los datos anteriores se puede decir que en el poblado de Botes las mujeres siguen siendo la mayoría, sin embargo en comparación con Rojo Gómez, permanecen en el lugar más beliceños, quizás por la cercanía del lugar. Otra cuestión que cabe destacar es

que solo se encontraron de cuatro nacionalidades: beliceños, guatemaltecos, salvadoreños y un hondureño, caso contrario al otro poblado del Ingenio donde permanecen inmigrantes de cinco nacionalidades centroamericanas. Las dos niñas que habitan en Botes son de nacionalidad salvadoreña, las cuales fueron agrupadas en la clasificación del diagrama.

2.2 El patrón migratorio centroamericano indocumentado en la Frontera Sur de Quintana Roo

Los procesos migratorios que se originan en la frontera sur de Quintana Roo a partir de los años de 2001 al 2006, se han visto caracterizados principalmente por una serie de patrones, que podemos establecer de acuerdo a la observación que se realizó en la investigación de campo, así como en las entrevistas a los inmigrantes:

- Fundamentalmente es un proceso migratorio de beliceños que cruzan diariamente de un país a otro, para trabajar o comprar; sin embargo también se presentan los movimientos por parte de personas de origen salvadoreño, nicaragüense, guatemalteco y hondureño, que vienen a trabajar en el corte de la caña durante el periodo de la zafra azucarera (noviembre-junio) o simplemente cruzan con el objetivo de llegar posteriormente a Estados Unidos.
- Son familias enteras las que cruzan la Frontera Sur de Quintana Roo, hombres, mujeres solas o con hijos y niños; puesto que es una zona fronteriza de poco peligro y bajo costo, pues les cobran cinco dólares beliceños o veinticinco pesos por el cruce en cayuco al lado mexicano por persona.
- Las personas son principalmente de poblaciones rurales y carentes de recursos económicos. De esta forma al establecerse en las poblaciones del Río Hondo, siendo estas rurales les resulta mucho más fácil y seguro de adaptarse.
- Su desplazamiento dentro de la región centroamericana es terrestre hasta llegar a la frontera de México-Belice, una vez estando en esa zona son llevados a hasta la ribera del Río Hondo a través de la vía marítima.
- Al ser un proceso migratorio indocumentado tiende a ser vulnerable a una serie de corrupciones por parte de las autoridades migratorias (soldados beliceños,

migración de Belice y Armada de México) que se encuentran en ambos lados de la frontera, ya sea pidiéndoles dinero o acoso sexual a las mujeres.

2.3 Características del inmigrante centroamericano indocumentado

Las características que en este apartado se presentan fueron tomadas en cuenta de acuerdo a las entrevistas que se realizaron en las poblaciones de Javier Rojo Gómez (95 entrevistas) y Francisco Botes (68 entrevistas), siendo un total de 101 mujeres y 62 hombres en ambos poblados.

Cuadro 2

Escolaridad de los inmigrantes centroamericanos indocumentados

ESCOLARIDAD	HOMBRES	MUJERES
Primaria	38	45
Secundaria	2	----
Bachilleres	----	----
Superior	----	----
Ninguno (o primaria incompleta)	22	56
TOTAL	62	101

Fuente: Elaboración propia con base a la investigación de campo (febrero-agosto, 2007).

Estos datos muestran que son inmigrantes con escolaridad muy baja; ya que de los 62 hombres sólo 38 cuentan con primaria y dos con secundaria, el resto no tiene ningún tipo de educación escolar o no completaron la primaria; por su parte las mujeres se encuentran en una situación mucho mas difícil, pues solo 45 han estudiado la primaria, de las cuales 39 no la concluyeron se quedaron en los primeros niveles, las otras 17 mujeres no cuentan con ningún nivel educativo y por tanto los trabajos que realizan en las poblaciones son de empleadas domésticas, sexo servidoras y labores del hogar.

Cuadro 3

Edades de los niños inmigrantes centroamericanos indocumentados

EDAD NIÑOS	HOMBRES	MUJERES
6-7	2	
8-9	2	1
10-11		1
TOTAL	4	2

Fuente: Elaboración propia con base a la investigación de campo (febrero-agosto, 2007).

Cuadro 4

Edades de los inmigrantes centroamericanos indocumentados

EDAD	HOMBRES	MUJERES
15-17	3	12
18-20	8	19
21-23	7	21
24-27	3	11
28-30	-----	14
31-33	19	----
34-37	11	13
38-41	7	9
TOTAL	58	99

Fuente: Elaboración propia con base a la investigación de campo (febrero-agosto, 2007).

Los cuadros anteriores muestran las edades con las que cuentan cada uno de los inmigrantes entrevistados, en el caso de los niños se puede apreciar que son menores que se encuentran en edades en donde ya comprenden la cosas y por la edad que señalaban deberían estar estudiando en la primaria; sin embargo tres de ellos no tienen acceso a ella, porque no trajeron sus boletas que acrediten su nivel escolar, ni acta de nacimiento.

Por su parte en el cuadro 4 se hizo esa clasificación porque son personas que ya cuentan con trabajo dentro de las comunidades en las que se encuentran, asimismo se puede apreciar que en el caso de las mujeres estas emigran de sus países siendo muy jóvenes, caso contrario para los hombres en los que se puede ver que son personas entre los treinta en adelante.

Cuadro 5

Lenguas de los inmigrantes centroamericanos indocumentados

LENGUA	HOMBRES	MUJERES
Español	62	101
Inglés	11	23
Otro	---	---

Fuente: Elaboración propia con base a la investigación de campo (febrero-agosto, 2007).

De acuerdo a los datos de este cuadro se puede establecer que todos los inmigrantes centroamericanos entrevistados hablan español y una tercera parte de éstos inglés, a pesar de contar con un nivel escolar bajo, esto porque lo aprendieron de sus padres o familiares con los que vivían en sus lugares de origen.

En conclusión a la información de los cuadros, se puede señalar que las principales características del inmigrante centroamericano indocumentado que se encuentra en las poblaciones estudiadas del Río Hondo son:

- Los hombres son de edades mucho mayores que el de las mujeres; los niños vinieron acompañados de los padres y se encuentran entre las edades de 6 a 10 años.
- Cuentan con niveles educativos muy bajos, la gran mayoría de ellos inclusive no acabó ni la educación primaria; en consecuencia, se emplean en trabajos que no les resulten muy complicados (meseras, cortadores de caña, empleadas domésticas, jornaleros, albañiles o sexo servidoras). No obstante, de los 163 entrevistados solo 9 no saben leer y escribir.
- Algunos hablan el inglés, pero en general todos tienen como lengua materna el español, lo que lleva a que su interacción con los habitantes de las comunidades de la Ribera les resulte más fácil.
- Son personas que anhelan mejores condiciones de vida, ya sea en el ámbito económico como personal.
- Existe una mayor presencia de mujeres indocumentadas que hombres en ambas poblaciones. Por tanto, se tiende a establecer relaciones de pareja entre las inmigrantes centroamericanas y los nacionales; es decir se crean lazos familiares para después buscar la manera de regularizar su situación migratoria en el país.

2.4 Objetivos del inmigrante centroamericano indocumentado

Los inmigrantes centroamericanos indocumentados que se encuentran en las poblaciones de Javier Rojo Gómez y Francisco Botes, son personas que al salir de sus países de origen algunos traen consigo varios objetivos o metas, que se engloban en mejorar sus condiciones de vida. No obstante, el concretar algunos de sus fines muchas veces les resulta difícil o les toma un poco más de tiempo que lo planeado para llevarlos a cabo.

Cuadro 6

Objetivos del inmigrante centroamericano indocumentado

OBJETIVOS	MUJERES	HOMBRES
Mejorar condición de vida	99	58
Llegar a Estados Unidos	83	47
Trabajar	99	58
Buen salario	99	58
Reunirse con algún familiar	13	17
Ninguno	---	4

Fuente: Elaboración propia con base a la investigación de campo (febrero-agosto, 2007).

Ante lo anterior, se puede establecer que cada uno de los inmigrantes cuando salió de su país traía consigo una serie de objetivos, a excepción de los niños que lo hicieron por seguir a los padres, pero el objetivo general de todo emigrante es mejorar su condición de vida, así como llegar Estados Unidos; aunque para muchas personas que permanecen en las comunidades de estudio durante más de 4 años, este sueño ya se quedó atrás. No obstante, se pueden dividir en tres grupos los objetivos: personales, económicos y familiares.

Objetivos personales:

- *Mejorar su condición de vida*, es decir vivir en un ambiente tranquilo donde puedan obtener los medios necesarios para vivir adecuadamente como son comida, algún lugar donde vivir y vestimenta.
- *Llegar a Estados Unidos*, siendo éste el principal objetivo de 130 personas de los entrevistados, es decir el “sueño americano”, ya que piensan que estando en ese país su vida puede cambiar porque obtendrán empleo con un buen salario para poder comprar su casa, carro y vivir mejor tanto él como su familia.

Cabe destacar que éste es el objetivo de entrevistados que llevan hasta 5 años buscando la manera de reunir el dinero necesario para marcharse. Otros han perdido las esperanzas.

Objetivos económicos:

- *Conseguir empleo* sin importar cual sea este, pero del cual puedan obtener un mejor ingreso en comparación con el de su país de origen.
- *Obtener un salario mejor al que tenían*, que les pueda ayudar a vivir modestamente en donde se encuentran y además puedan enviarles dinero a sus familiares.

Objetivo familiar:

- *Reencontrarse con algún familiar* sea este esposo, hijo, padre, madre, etc. que se encuentran en Estados Unidos o en las localidades estudiadas.

Los factores son entendidos como todos aquellos elementos que hacen que la región del Río Hondo sea atractivo para los inmigrantes y con ello deseen quedarse en la zona puesto que de ella pueden obtener algunos beneficios.

2.5 1 Factor económico

El motivo más importante para que una persona se desplace de su lugar de origen a otro país, es por la búsqueda de mejores condiciones de vida y esto se consigue a través de un mayor poder económico.

Ante esto las poblaciones de Javier Rojo Gómez y Francisco Botes cuentan con actividades laborales que retribuyen con salarios modestos que ayudan a solventar su estancia del inmigrante centroamericano en dichas poblaciones. Puesto que al dedicarse principalmente a las actividades agrícolas y de cultivo de caña, suelen ser las principales actividades de empleo de los inmigrantes que llegan a dichas comunidades.

De esta manera, ellos pueden emplearse en diferentes actividades enfocadas a las de la región como son: fumigadores de la caña, cortadores de caña, cuidado del ganado, así como también a trabajos libres de la industria azucarera.

Sin embargo, para las mujeres los espacios labores no son tan amplios pues ellas solo pueden laborar como empleadas domésticas, meseras o sexo servidoras; por ejemplo, en el poblado de Javier Rojo Gómez existen una gran cantidad de cantinas o bares clandestinos que emplean especialmente a mujeres centroamericanas. Así de acuerdo a las entrevistas realizadas a las mujeres, 29 de ellas se encuentran en dicha actividad, puesto que es en donde pueden obtener un mayor ingreso fácilmente cada semana, siendo éste alrededor de \$800.00 pesos.

Por otra parte existen otros oficios en los cuales se pueden desempeñar los inmigrantes centroamericanos indocumentados<<ya sea de forma provisional o definitiva en todas estas comunidades del sur del municipio de Othón P. Blanco, lo mismo cortan caña que se emplean como albañiles o como carpinteros.>> (Chávez: 2006,p.13)

Otro pequeño grupo alrededor de 10 personas de esta población indocumentada ha logrado alcanzar un mejor ingreso económico con lo cual, han logrado establecer negocios propios como son: tiendas de abarrotes, bares, estéticas, etc. Así a pesar de ser pequeños, han servido para brindar algunos empleos a otros compañeros de la misma condición migratoria.

De acuerdo a las entrevistas realizadas el inmigrante puede ganar aproximadamente como cortador de caña diariamente \$120.00 pesos, lo que equivale a \$840.00 semanales,

como fumigador \$75.00 diarios y \$525.00 a la semana, como trabajador libre de la industria azucarera \$80.00 diarios y \$560.00 semanales.

Para el caso de las mujeres como trabajadoras domesticas, laborando en las casas de los habitantes de la comunidad pueden obtener un salario de \$80.00 diarios y a la semana 400.00, como mesera \$58.00 diarios y \$406.00 semanal; como sexo servidoras el sueldo que aproximadamente llegar a obtener es de \$800.00 semanal.

De acuerdo a los entrevistados ellos se encuentran conformes con lo que pueden obtener por sus servicios laborales, pues en sus respectivos países no puedan ganar lo que en la Ribera del Río Hondo obtienen. Por ejemplo en base a 6 personas en la información de las entrevistas:

Cuadro 8
Salarios aproximados de los inmigrantes centroamericanos indocumentados en las poblaciones de Javier Rojo Gómez y Francisco Botes

NOMBRE	INGRESO MENSUAL EN MEXICO	INGRESO MENSUAL EN SU PAIS DE ORIGEN	DIFERENCIA SALARIAL
Pedro ²² Salvadoreño (cortador de caña)	\$1,600.00	\$600.00	\$1,000.00
Joaquín Guatemalteco (fumigador)	\$1,400.00	\$400.00	\$1,000.00
Jeremías Salvadoreño (trabajador libre de la industria azucarera)	\$1,200.00	\$400.00	\$800.00

Fuente: Elaboración propia con base a la investigación de campo (febrero-agosto, 2007).

²² Los nombres que aparecen tanto en los cuadros de hombres como de mujeres son ficticios, solo fueron tomados como ejemplo para poder establecer el ingreso de las personas inmigrantes en los poblados de Rojo Gómez y Botes.

Cuadro 9

Salarios aproximados de las inmigrantes centroamericanas indocumentadas en las poblaciones de Javier Rojo Gómez y Francisco Botes

NOMBRE	INGRESO MENSUAL EN MEXICO	INGRESO MENSUAL EN SU PAIS DE ORIGEN	DIFERENCIA SALARIAL
Presentación Salvadoreña (empleada domestica)	\$1,600.00	\$400.00	\$1,200.00
Leticia Beliceña (mesera)	\$1,800.00	\$400.00	\$1,400.00
Rosa Hondureña (sexo servidora)	\$2,500.00	\$400.00	\$2,100.00

Nota: La información se encuentra basada en las entrevistas realizadas a estas 6 personas y las cifras son aproximadas. Igualmente de acuerdo a la información presentada se puede constatar que las mujeres perciben un mayor ingreso a diferencia de los hombres. Elaboración propia basada en la investigación de campo (Febrero-Agosto 2007)

No obstante, saben que si llegan a tener algún accidente en sus trabajos no podrán reclamar seguro o compensación alguna, ya que por su misma situación de ilegal en el país no cuentan con documento alguno para que tramiten su seguro social.

2.5.2 Factor social

El ambiente social que brindan las comunidades de la ribera del Río Hondo es muy seguro y agradable para los inmigrantes que deciden establecerse en la región. Algunos deciden quedarse en ella debido a que cuentan con familiares o amigos que les ayudan a poder establecerse, otros en cambio vienen de visita y les resulta agradable el lugar y deciden quedarse.

La misma población recibe a los inmigrantes de una forma amigable, no los rechazan y hasta llegan a ayudarlos cuando lo necesitan. Establecen fuertes lazos de amistad, no los atacan y mucho menos los discriminan existe un trato cordial entre la población y ellos.

Como señala Gargallo (1993) las relaciones entre los inmigrantes y los mexicanos son generalmente buenas, en algunas ocasiones llegan a casarse o establecen relaciones de convivencia, tienen hijos y forman nuevas familias.

Se puede decir que se han llegado a formar relaciones de cordialidad y ayuda mutua en todo lo que es la Frontera Sur de Quintana Roo, quizás porque desde la existencia del mismo siempre han existido las migraciones de un país a otro y como consecuencia ya no les es extraño a los habitantes de las diferentes comunidades del Río Hondo que los inmigrantes centroamericanos se establezcan en ellas.

No obstante, la permanencia de los inmigrantes centroamericanos indocumentados en las poblaciones de Javier Rojo Gómez y Francisco Botes, no es del todo fácil para ellos, puesto que aunque algunos de los habitantes son solidarios con ellos, no se puede decir lo mismo por parte de las autoridades que se encuentran en el poblado, pues éstos extorsionan a los inmigrantes pidiéndoles dinero sea (100 o 200 pesos) semanal o mensualmente (350 pesos) para que continúen en el lugar.(según algunos entrevistados)

Asimismo de acuerdo a algunas fuentes por parte de los habitantes del poblado, comentaban que ellos son testigos de la manera en que los agentes migratorios llegan a la comunidad y maltratan a los indocumentados, también les piden dinero y los que no tienen en ese momento para darles, porque estos no cobran como los locales (policías del poblado), pues piden hasta quinientos o mil pesos, ya que sus redadas no son constantes; entonces son trasladados a la estación migratoria de Chetumal para ser deportados a sus países.

Por otra parte, cabe mencionar que la trata de personas²³ en estas comunidades también se hace presente, aunque solo se pudo localizar en Rojo Gómez a 9 mujeres que fueron víctimas de esta situación, todas ellas menores de edad, basta esta cifra para decir que ésta es otra problemática a la que se enfrentan los inmigrantes sobretodo mujeres, a pesar de ser localidades pequeñas.

²³ La trata de personas se entenderá la captación, el transporte, el traslado, la acogida o la recepción de personas recurriendo al uso de la fuerza u otras formas de coacción, el rapto, el fraude, el engaño, al abuso de poder o de una situación de vulnerabilidad o a la concesión o recepción de pagos o beneficios para obtener el consentimiento de una persona que tenga autoridad sobre otra para propósitos de explotación. Esa explotación incluirá como mínimo la explotación de la prostitución ajena u otras formas de explotación sexual, los trabajos o servicios forzados, la esclavitud o las practicas análogas a la esclavitud, la servidumbre o la extracción de órganos.(Organización Internacional para las Migraciones:2006 p, 19)

Por ejemplo un inmigrante de 16 años, nos comentaba que ella fue víctima de trata durante unos meses en el Ingenio, a ella la trajeron engañada de su país, pues le prometieron que la llevarían a trabajar a un lugar donde ganaría mucho dinero. La hacían trabajar en contra de su voluntad como mesera en una cantina del poblado en las noches y por el día tenía que hacer labores domésticas, como limpiar, cocinar y lavar en el lugar que se encontraba, recibiendo solo la cantidad de 50 pesos semanales, por las dos actividades que realizaba, ya que le decían que tenía que pagar sus gastos. Actualmente ya no se encuentra en esa situación; ella decidió salirse del lugar a pesar de que la amenazaban que la reportarían a las autoridades y la encerrarían en la cárcel por ser indocumentada. Ahora se encuentra viviendo con unas personas del lugar que la emplearon cuidando a los hijos de los mismos, pero aun sigue sin documentos que acrediten su estancia en México; asimismo nos decía que no desea regresar a su país, sino por el contrario piensa estar un tiempo en el poblado, mientras reúne dinero para continuar a Estados Unidos.

Se puede concluir que a pesar de ser una zona la Ribera del Río Hondo de escasa vigilancia y por tanto de fácil acceso para los inmigrantes centroamericanos, a veces la situación que viven no es del todo agradable para ellos, sobretodo si son mujeres menores de edad, ya que pueden ser víctimas de engaños y malos tratos por algunas personas.

CAPITULO 3. EL TRABAJADOR CENTROAMERICANO INDOCUMENTADO EN LAS POBLACIONES DE JAVIER ROJO GOMEZ Y FRANCISCO BOTES

Las poblaciones de la Ribera del Río Hondo tienen principalmente dos características en común: son productoras de la caña de azúcar y comunidades fronterizas, lo que ha llevado a que estas sean puntos de entrada y permanencia de inmigrantes centroamericanos de forma irregular o indocumentada.

Ante esto, Javier Rojo Gómez y Francisco Botes, son dos comunidades de la Ribera del Río Hondo que a pesar de compartir las dos características anteriores, las condiciones laborales, económicas y sociales en las que se encuentran sus inmigrantes indocumentados son diferentes debido a que en la primera, el ambiente es más dinámico por la principal fuente de trabajo (fabrica de azúcar) y comercios (abarrotes, ropa, celulares, carnicerías, zapaterías, papelerías, telégrafos, loncherías, ciber cafés) que existen en ella y a la que acuden personas de todas las poblaciones de la Ribera.

Mientras que la segunda, es una localidad más pequeña y tranquila en donde sus habitantes se dedican a la agricultura y el comercio, que principalmente esta dirigido a los beliceños que diariamente cruzan a comprar. El tráfico de personas, armas y droga son problemáticas que distinguen a este poblado pues según habitantes de esta comunidad cada semana o en las noches, es cuando empiezan ha acceder a las orillas del río automóviles y personas extrañas para buscar o pasar algunos cargamentos de un lado a otro de la frontera.

3.1 Javier Rojo Gómez: una opción para vivir

El ingenio como es conocido Javier Rojo Gómez, es uno de los principales focos de atracción de inmigrantes centroamericanos como ya se ha mencionado; puesto que, es el pueblo de la Ribera del Río Hondo que cuenta con más servicios para sus habitantes.

De esta forma la fabrica de azúcar con todo y sus empleos indirectos (cortadores de caña, y fumigadores), comercios y bares, constituyen un importante papel en los trabajos para las personas centroamericanas, sin embargo las condiciones a las que se enfrentan tanto las mujeres como hombres son diferentes para cada uno de ellos.




Foto 3. Alcaldía del poblado de Javier Rojo Gómez, Q. Roo
(Tomada el 23 Marzo de 2007 por Yuri Cervantes Baeza)

Cabe destacar que las condiciones laborales como sociales de los inmigrantes indocumentados dependen también de la manera en que estos llegaron a la población, así en ella podemos encontrar personas:

1. Por voluntad propia es decir, salieron de sus países de origen porque ellos mismos lo decidieron ya sea para conseguir un empleo, querían conocer otros lugares o reencontrarse con algún familiar. Por voluntad propia encontramos a 59 personas, 35 mujeres y 24 hombres de los 95 que se entrevistaron en esta población.
2. Por engaño, llegaron a Javier Rojo Gómez engañados por polleros haciéndoles creer que habían llegado a Estados Unidos, puesto que son personas que nunca habían salido de sus países y fue fácil engañarlas diciéndoles que habían cruzado el

Río Bravo cuando en realidad era el Río Hondo. Así son 27 entrevistados los que inmigraron de esta forma: 16 mujeres y 11 hombres.

3. De manera forzada, se localizaron 9 indocumentadas centroamericanas 5 del salvador, 3 beliceñas, 1 guatemalteca, las cuales fueron raptadas de sus países de origen para prostituirlas en los bares o cantinas del poblado. Cabe destacar que actualmente ya no son víctimas de la trata; pero 4 de ellas siguen trabajando como sexo servidoras porque realmente en este poblado es en lo que obtienen mayores ingresos.

De esta manera la permanencia del inmigrante centroamericano indocumentado en esta población, se ha visto también relacionada con el tráfico y trata de personas, que a pesar de no tener una gran dimensión esta última como la primera; es hoy también una realidad para las comunidades de la Ribera del Río Hondo.

Ante esto es preciso hacer una diferencia entre el tráfico y trata de personas. Así Juan Artola jefe de misión de la Organización Internacional de las Migraciones en el primer foro: “Hacia una Política Migratoria Integral en la Frontera Sur de México” realizado en Tapachula, Chiapas (2005) establece que en ambos hay un aprovechamiento de la necesidad por mejorar sus condiciones a través de la migración, pero que:

El tráfico implica siempre cruce de fronteras o frontera, en tanto la trata puede darse dentro o fuera de un país, no hay necesariamente un cruce de fronteras; en el tráfico se da la prestación de un servicio con voluntariedad del migrante, pero en la trata siempre hay engaño y abuso o coacción y siempre explotación; en el tráfico los migrantes son generalmente indocumentados o viajan con documentos falsos, pero en la trata muchas veces la salida o el ingreso es legal, con la debida documentación; el tráfico finaliza después de haber llegado al destino(aunque a veces hay que pagar el costo del “servicio”durante un tiempo posterior); en la trata, la explotación generalmente puede prolongarse, pues la víctima es una mercancía que rinde beneficios durante mucho tiempo; en el tráfico hay muchas veces riesgos de vida y salud, en tanto la trata implica un impacto físico y psicológico prolongado; el tráfico es fundamentalmente un delito contra el estado, mientras que la trata atenta principalmente contra la dignidad y los derechos de la persona(aunque también atenta contra el estado protector de los derechos).

3.1.1 Condiciones económicas

Javier Rojo Gómez cuenta con dos tipos de economía, la formal²⁴ y la informal²⁵ dentro de la primera se puede mencionar a la industria azucarera y en la segunda se encuentran todos aquellos ingresos provenientes de empleos como vendedores, sexo servidoras, empleadas domesticas, meseras, fumigadores, trabajadores libres, trabajos por cuenta propia, entre otros.



Foto 4. Fabrica Ingenio San Rafael de Pucté, principal fuente de ingresos en la Ribera del Río Hondo, Q. Roo. (Tomada el 23 de Marzo por Neyfi España)

Es decir por trabajos informales, se entiende todos aquellos empleos en donde no existen las prestaciones regulares hacia los trabajadores, hay una explotación directa hacia los mismos y cuentan con salarios bajos.

Por lo anterior, los inmigrantes centroamericanos indocumentados que laboran en la comunidad se encuentran en los sectores laborales informales por lo que sus condiciones no son favorables para ellos, ya que no cuentan con protección médica, sus ingresos son bajos y en ocasiones hasta maltratados por medio de insultos.

a) Mujeres

De las 60 mujeres centroamericanas indocumentadas que se lograron entrevistar en el poblado del Ingenio, 29 se dedican a la prostitución el cual, es un empleo en donde no cuentan con ninguna protección laboral. Así una entrevistada nos comentaba “si me

²⁴ Economía formal: es la economía moderna registrada bajo los supuestos del Estado como regulador del trabajo y de las relaciones históricas de la lucha de clases en el ámbito de la producción social. Es la economía del capital que persigue la plusvalía y la acumulación con respeto a los logros reconocidos de la clase proletaria en el proceso productivo. (Robertos; 1998, p.126).

²⁵ Economía informal: evade la supervisión estatal y las prestaciones y derechos laborales generados por la organización proletaria, a través de logros plasmados en el marco constitucional que reglamentan el trabajo, mismos que salvaguardan los estados nacionales en beneficio del statu quo. (Robertos: 1998, p. 126)

enfermo yo sola tengo que ver como curarme, por eso tengo que seguir trabajando cuando se puede, o a veces entre compañeras nos ayudamos”

Otra situación de vulnerabilidad a la que se enfrentan las sexo servidoras es al contagio de enfermedades por transmisión sexual, además que ninguna de ellas cuentan con tarjeta de salubridad puesto que, no saben donde pueden obtenerla.

Asimismo muchas veces son agredidas por sus clientes, con insultos o maltratos físicos, situación que en algunas entrevistadas ya es costumbre y lo toman como parte de su trabajo.

Por otra parte las condiciones laborales de las 18 empleadas domésticas entrevistadas es más favorable, porque las familias en donde se emplean en ocasiones les otorgan sueldo, comida y vivienda si son solteras, así cuando se llegan a enfermar reciben ayuda por parte de ellos, además el ambiente en el que se desenvuelven es más tranquilo. También en ocasiones les ayudan a regularizar su situación migratoria²⁶.

En cambio las que tienen hijos y no son aceptadas con ellos en los hogares donde laboran, tienen que rentar alguna casa o cuartos y su sueldo no les alcanza, por lo que en las noches se dedican a la prostitución; se lograron localizar a 7 en estas condiciones.

Igualmente 13 entrevistadas que se encuentran viviendo en unión libre con personas del poblado y que han formado familia, 7 de ellas tiene un pequeño negocio en sus propios hogares; ya sea vendiendo refrescos, dulces o abarrotes, situación de las que se encuentran contentas, pues en sus países de origen nos comentaban, no hubieran logrado lo que en la actualidad poseen; 3 mujeres también desean regularizar su situación migratoria para poder registrar a sus hijos; ya que algunos niños tienen entre dos y tres años y aún no cuentan con acta de nacimiento, porque no saben si los pueden registrar aunque ellas no tengan documentos.

b) Hombres

La condición laboral de los hombres es muy diferente al que se encuentran las mujeres, ya que ellos al emplearse como cortadores de caña (13 hombres) en algunas ocasiones les otorgan atención médica mientras laboran con las personas a las que les van a trabajar, es decir los productores²⁷; puesto que la fábrica les descuenta un porcentaje de sus

²⁶ Durante el tiempo en que se realizaban las entrevistas 9 centroamericanas indocumentadas que trabajan como empleadas domésticas estaban en trámites de regularización.

²⁷ Nombre que se le otorga a las personas que tienen hectáreas de caña.

rendimientos para dárselo al seguro social y con esto el patrón puede darles seguro médico a los que el desee con sólo su nombre sin importar nacionalidad, por lo que en ocasiones los inmigrantes corren con suerte y pueden acceder a la atención médica, incluso en caso de fallecer algunos de los jefes o patrones de ellos se hacen responsables de los gastos.

Como fumigador (6 hombres) la situación laboral a la que se enfrentan es más difícil ya que ellos sólo trabajan dos o tres veces por semana y por lo tanto sin atención médica. De este modo, los días que no tienen trabajo buscan la manera de obtener algún ingreso por lo que limpian patios, pintan casas, o hacen pequeños trabajos de albañilería entre sus amigos, vecinos o conocidos, pero sus salarios no son tan remunerables (entre 60 o 120 pesos dependiendo el trabajo que realicen) sin embargo con esto complementan para cubrir sus gastos.

Para los centroamericanos indocumentados que trabajan como trabajadores libres (12 hombres) a pesar de obtener un sueldo mayor que el de los dos anteriores, tampoco cuenta con seguro médico y sus labores son más riesgosas porque a veces están en contacto con sustancias peligrosas que son utilizadas en la fábrica de azúcar y sin protección alguna, además de realizar trabajos peligrosos ya sea pintando o limpiando en lugares muy altos dentro y fuera de la industria.

3.1.2 Condiciones sociales

Para los habitantes de este poblado la llegada de personas de varios puntos de la República Mexicana como de países centroamericanos es una situación tan habitual como frecuente, ya sea en tiempo de zafra o de cualquier otra temporada, por lo que la convivencia de los recién llegados como los que tienen tiempo en la localidad es de aceptación y ayuda en algunas ocasiones, sobretodo para aquellos que vienen de Estados centroamericanos porque las necesidades que traen en comparación con los mexicanos no son las mismas, pues estos últimos llegan al poblado teniendo asegurado su empleo y casa, situación contraria y más difícil para los centroamericanos que vienen sin tener un trabajo seguro y dinero porque en ocasiones han sido objeto de robo durante su trayecto.

Ante tales circunstancias son muchas veces ayudados por los habitantes del poblado dándoles alimentación y un lugar para que habiten por unos días mientras encuentran algún empleo en el poblado o siguen su camino.

De esta manera, los inmigrantes indocumentados que deciden permanecer en el Ingenio son vistos por las personas del lugar sin ninguna discriminación o rechazo, ya que saben que vienen de sus países buscando mejorar su condición de vida.



Fotos 5 y 6: Centro del poblado de Javier Rojo Gómez donde se encuentran los comercios de la localidad, así como el parque del lugar.(Tomadas el 11 de Abril de 2007 por Yuri Cervantes y Neyfi España)

a) Mujeres

Sin embargo, cabe destacar que las mujeres indocumentadas centroamericanas que laboran como sexo servidoras en sus entrevistas comentaban que son más acosadas por los policías del poblado que por las personas de la comunidad, ya sea pidiéndoles dinero para que no sean detenidas y trasladadas al Instituto de Migración o haciendo uso de sus servicios sin pagarles.

Estas mujeres viven en casas de madera, guano y lamina, que han construido en terrenos que les son prestados o rentados, también se encuentran en cuartos de renta que se encuentran cerca de las cantinas o bares, situación quizás por la cual existe una pequeña zona de la localidad en donde se ubican a estas sexo servidoras, hasta se pudiera llegar a pensar que se encuentran apartadas de los demás habitantes.

Así estas mujeres han podido comprar sus propias cosas como televisión, estufa, refrigerador, cama y lavadoras que en un principio carecían cuando llegaron al poblado pues se encontraban sin nada.

Por otra parte para las inmigrantes indocumentadas que han logrado formar una familia y actualmente son amas de casa o trabajan como empleadas domésticas su

condición social es igual como la de cualquier otra persona del poblado, además el ambiente en el que se encuentran es más tranquilo y las personas que las rodean las protegen y buscan la manera en que se involucren con las demás personas llevándolas a fiestas o reuniones a los que son invitados, caso contrario para las sexo servidoras que es muy raro verlas en fiestas del poblado.

b) Hombres

La condición social de los hombres indocumentados centroamericanos es igual al de las mujeres, ya que también son ayudados por los habitantes de la comunidad hasta que encuentran un empleo. Asimismo rentan alguna casa o cuarto una vez que se encuentran laborando y se relacionan de la misma forma que cualquier señor o joven de la comunidad.

También son acosados por los policías del poblado pidiéndoles dinero para que sigan en el poblado. Asimismo algunos de ellos se han casado con jóvenes o señoras del poblado y han formado su propia familia.

c) Niños

Se localizaron a 4 niños indocumentados en esta población de los cuales 3 de nacionalidad salvadoreña (de 9, 7 y 6 años) son hermanos e hijos de una sexo servidora, lo que hace que estos se encuentren en ocasiones solos o corren el peligro de ser maltratados por lo borrachos, pues a veces acompañan a la madre a su trabajo, para que vendan cacahuates o chicles en las cantinas.

También salen a vender mangos, tamarindo o chicharrones o hacen mandados de sus vecinos. Además éstos son niños que no tienen acceso a la educación, ni a la atención médica ya que no tienen documentos que los ayuden a acreditar su nivel escolar ni acta de nacimiento y tenían un año de estar esperando que sus familiares les enviaran sus documentos.

Por otra parte, la situación social de un niño hondureño de 9 años es diferente; ya que éste tiene su acta de nacimiento y sus boletas de calificaciones, por lo que ha podido ir a la escuela, además de que él y su madre de la misma condición migratoria viven en casa de la familia a la que su madre le trabaja como empleada doméstica.

Ante todo lo anterior, las condiciones laborales como sociales en las que se encuentra el inmigrante indocumentado centroamericano de Javier Rojo Gómez, no son del todo favorables para ellos, pero resulta interesante mencionar que a pesar de ello, muchos nos comentaban que desean seguir permaneciendo en este poblado, pues les resulta tranquilo y seguro para ellos, además que en él han podido comprarse algunas cosas que deseaban o han formado una familia.

Asimismo consideran que a pesar de ser acosados por los policías estos no resultan ser tan agresivos con ellos, pues con darles dinero ya nos los molestan, además mientras no realicen actividades que provoquen problemas a la comunidad estos se encuentran tranquilos, al igual que la vigilancia por parte del Instituto Nacional de Migración es muy esporádica.

3.1.3 Testimonio de una inmigrante salvadoreña

Eneldina²⁸ es originaria de Comacaran, El Salvador; tiene 41 años, de estado civil soltera con una hija de 14 años, actualmente radica en el poblado de Javier Rojo Gómez desde hace 5 años, trabaja como empleada doméstica y sexo servidora.

Su condición migratoria es de indocumentada, pues no cuenta con documentos que acrediten su legal estancia en el territorio mexicano, y por consiguiente no tiene seguro médico.

La vivienda en la que se encuentra es rentada y aunque cuenta con los artículos necesarios como es estufa, refrigerador, ventilador, cama, televisión, radio grabadora, plancha, lavadora, entre otros, éstos han sido en su mayoría regalados o los ha comprado siendo ya usados.

Nos comentaba “Yo salí de mi país siendo todavía muy chica, tenía 17 años, unas personas le dijeron a mis abuelitos que eran con los que yo vivía, que me llevarían a trabajar a una casa cuidando unos niños en Guatemala; yo no tenía papeles para ir allá, solo mi acta de nacimiento, pero ellos me dijeron que no importaba que ellos los arreglarían. Me acuerdo que a mis abuelos les dieron dinero y me fui con ellos, les dijeron que cuando

²⁸ El nombre que aparece en este apartado es falso, ya que la entrevistada no desea ser citada con el nombre verdadero por cuestiones de seguridad.

llegara a Guatemala me dejarían hablarles, después de una semana yo estaba en Guatemala, no recuerdo el poblado pero no me llevaron a cuidar niños, me encerraron en una casa donde habían muchas mujeres que trabajaban como prostitutas, me vistieron, me cortaron el pelo, me pintaron y me hacían trabajar en contra de mi voluntad con muchos hombres; yo no recibía el dinero, ellos les pagaban a una señora encargada de esa casa, pues ella me decía que tenía que pagar mis gastos y mi pasaje. Nunca me dejaron hablar con mi familia, una vez quise escaparme y me golpearon fuerte: la cicatriz que tengo en mi cara es desde esa ocasión, estuve así como 4 o 5 años, pues me acostumbré o me había resignado a que esa sería mi vida y después ya no me obligaban hacerlo sino que yo lo hacía por voluntad propia, luego me enamoré de un hombre de los que llegaban a ese lugar y me ayudó a salir de ahí, porque quedé embarazada, viví en unión libre con él como 2 años, al poco tiempo me abandonó pues tenía otra familia; entonces me dediqué a lo que sabía hacer como hasta ahora a la prostitución, pues tenía que alimentar a mi hija. Junté dinero y me fui a Belice pasando también sin papeles, estuve en una pequeña aldea que se llama Santa Clara por 4 años, ahí la gente es amable y nunca tuve problemas, me decían que en México, había más oportunidades para mi hija y para mí, entonces decidí venir, no se como le hice pues andaba drogada y borracha cuando le pedí a un hombre que estaba conmigo que me llevara a México, sólo recuerdo que pasamos en unas lanchitas que ahora se son cayucos, porque paso constantemente a Belice a visitar unos amigos de Douglas. Recuerdo que me dejaron en un lugar cerca de la carretera, pedí un aventón y me llevaron a Pucté, estuve 3 meses en ese lugar con una señora que me ayudó durante ese tiempo, yo le ayudaba a limpiar su casa, le hacía de comer y ella a cambio me daba hospedaje, ropa y comida para mi hija y para mí. Por el vicio que tengo me corrió, pero yo había conocido para ese tiempo a unas personas y ellas me llevaron al Ingenio, porque me dijeron que había mas trabajo en ese lugar, así desde hace 9 años estoy en el poblado, trabajo como empleada domestica en algunas casas pues he logrado tener amigos y ellos me recomiendan con las personas del lugar, pero también trabajo como prostituta, pues mi sueldo limpiando casas no me alcanza, además el otro trabajo es un oficio en este poblado, bien pagado por los clientes que son los obreros, ingenieros, productores de caña y hasta jovencitos que van a la secundaria. Pero mi adicción a la droga y alcohol hacen que a veces me quede sin dinero, he intentado dejarlo pero no puedo. Pero fuera de eso me llevo bien con las personas del lugar y si migración

me agarra me vuelvo a venir para acá por que es un lugar tranquilo y con poca vigilancia ya que sólo hay como cuatro o cinco policías que cuidan el poblado y cuando van a las cantinas y saben quienes somos extranjeras, porque ya hasta nos conocen, solo les damos 100 pesos cada una de nosotras y se soluciona el problema. La verdad ya me acostumbré aquí, pues creo es el lugar donde más tiempo he vivido sin mucha presión y mi hija esta creciendo aquí.”

3.2 Francisco Botes: como puerta de entrada y tránsito

Francisco Botes es uno de los cruces ciegos²⁹ que se encuentran a lo largo de la Frontera de México con Belice (Ver mapa del capítulo 2), ante esto la entrada de personas en primer lugar, beliceños y en segundo lugar de salvadoreños, hondureños y en menor medida guatemaltecos, es algo a lo que los habitantes de ese lugar se encuentran acostumbrados.

Por ello, el poblado de Botes como es conocido este lugar, no sólo se ha convertido en la puerta de entrada de personas de otros países, sino también una zona de destino para algunos de ellos, ya que en especial los beliceños han construido lazos familiares que vienen desde tiempos atrás y así, podemos encontrar familias con abuelos o padres de familia que son de nacionalidad beliceña pero que llevan muchos años viviendo en esta comunidad.

Cabe señalar que para las personas residentes en Botes y algunos poblados beliceños cercanos a esta comunidad; los días festivos, cumpleaños, visitas familiares o compras, que desean realizar en algún lado de la frontera lo hacen sin preocupación alguna; pues la vigilancia es escasa o en ocasiones nula³⁰, además de resultarles económicamente barato para cruzar de un lado a otro.

²⁹ Se le llama cruce ciegos a los pasos fronterizos sin vigilancia donde no se necesita pasaporte ni identificación para ir de un país a otro.

³⁰ De acuerdo a la investigación de campo que se realizó y algunas entrevistas se pudo constatar que la vigilancia que existe en esta parte de la frontera México-Belice, se presenta cada 15 o 30 días y solo por algunas horas, ya que llegando la noche las autoridades migratorias se retiran, situación que les beneficia a las personas que cruzan de un lugar a otro pues no necesitan identificarse y pueden pasar lo que ellos deseen.



Foto 7. Lugar de Botes donde llegan las personas a esperar los cayucos para que sean transportados al poblado de Santa Cruz, Belice. (Tomada el 21 de Abril de 2007 por Neyfi España)




Foto 8. Personas del lado de Botes que cruzando a territorio beliceño. (Tomada el 21 de Abril de 2007 por Yuri Cervantes)

Muestra de la interacción que se ha creado en ambos lados de la frontera es el intercambio comercial que existe por parte de los beliceños que diariamente vienen a comprar mercancías a las tiendas que se encuentran en el poblado, ya que algunos entrevistados comentaban que los productos les resultan más baratos y con una mejor calidad.

Cuadro 10

Comparación de precios de los productos que son más comprados por los beliceños en Botes

Producto	Belice	México (Botes)
1Kg Tomate	5 dólar=25.00 pesos	11.00 pesos
1 Repollo	2 o 3 dólares=15.00 pesos	6.00 pesos
1 Maseca	No venden	7.00 pesos
1 Refrescos chico	2.50 dólares =12.50 pesos	7.00 pesos
1 Pan Blanco	4 o 5 dólar =20.00 pesos	16.50 pesos
1 Sabrita grande	5.00 dólar =25.00 pesos	18.00 pesos
1 Canastilla de Cerveza	15.00 dolares=75.00 pesos	55.00 pesos

Fuente: Elaboración propia en base a la investigación de campo (Febrero-Agosto 2007)

Los datos anteriores muestran que los precios de los productos que con más frecuencia adquieren las personas que vienen de los poblados de Belice (Santa Cruz,

Douglas y Orange Walk) son económicos en Botes y pueden ahorrar hasta por el doble del precio, pues las compras que realizan no son por una sola pieza sino por cajas y costales de los productos; situación que ha favorecido a que el cruce de estas personas sea constante.

No obstante como ya se ha mencionado en el capítulo anterior, no sólo indocumentados centroamericanos, beliceños y contrabando de mercancías para uso domésticos son el cruce de todos los días en esta población, sino también de drogas y armas que se trafican en ambos lados de la frontera.

Ante lo anterior, se puede mencionar un artículo publicado por Juan Veledíaz, en el Universal del 15 de marzo del 2007; en donde se dice que la policía de Belice aseguró en septiembre pasado, dentro de su territorio un cargamento de fusiles AK-47 y rifles R-15 que iba a ser trasladado a suelo mexicano.

Esta situación de tráfico de armas, drogas y personas no sólo se presenta en este poblado sino en todas las comunidades de la Ribera que se encuentran cercanas al Río Hondo, como son Juan Sarabia, Cocoyol, Cacao, la Unión entre otras. Puesto que la única garita migratoria que existe a lo largo de esta zona se encuentra en este último pueblo.

Porque de la base de la Armada de México que existía en Botes, sólo quedan algunas ruinas, según información de algunos habitantes de la localidad ésta fue destruida por personas del mismo lugar que trafican con drogas y armas.



Foto 9. Antigua Base Naval en el poblado de Francisco Río Botes, Q. Roo. (Tomada el 2 de Mayo por Neyfi España)



Foto 10. La única garita migratoria de la Ribera del Hondo, ubicada en la localidad de la Unión, Q. Roo (Tomada el 2 de Mayo por Yuri Cervantes)

Así Zita Finol escribe en el Por Esto de Q. Roo del 19 de Octubre del 2006, que el cruce a través del Río Hondo resulta fácil; ya que las autoridades migratorias son como los tres changuitos de la sabiduría, por que no ven, no oyen y no hablan.

Pues ya sea por cinco o diez dólares, que les cobran las autoridades migratorias a los inmigrantes indocumentados que pasan por este punto, éstos se hacen los desentendidos y ante tal circunstancia; los centroamericanos prefieren cruzar por Botes en cayucos, que a pie por Subteniente López, Q. Roo, en donde sí tienen que identificarse.

De este modo, la llegada de los inmigrantes centroamericanos a Botes es rápida y fácil; y algunos deciden seguir su camino si aun cuentan con el dinero suficiente para pagarle al pollero sino se establecen unos días o meses mientras recuperan un poco de dinero para continuar su trayecto³¹.

Otros por el contrario su permanencia en Francisco Botes es por mucho mas tiempo ya que han formado familia o encontrado amigos que les ayudan a establecerse en el lugar y se sienten seguros porque el ambiente de la comunidad es tranquilo y con muy poca vigilancia.

Pero su estancia en ella no les resulta del todo favorables, ya que las oportunidades de trabajo para ellos están muy limitadas pues es un poblado mayormente agrícola en donde muchos de sus productos que siembran son para su propio uso doméstico y una pequeña cantidad es la que venden y como resultado de esto, sus ingresos suelen ser muy limitados si desean trabajar dentro el mismo pueblo.

3.2.1 Condiciones económicas

No se puede hacer mención de varias actividades laborales que desarrollan los centroamericanos indocumentados, debido a que Botes es una comunidad pequeña que cuenta actualmente con 378 habitantes, de acuerdo a informes proporcionados por la Delegada Municipal del poblado, Ada Moreno Acosta. Además de no contar con muchos comercios.

Por ello en lo único que se emplean los habitantes como los hombres inmigrantes del lugar es en el trabajo del campo, así encontramos que de los 27 que permanecen en le

³¹ Durante el periodo de las entrevistas se localizaron a un grupo de 9 personas que ya habían permanecido en el poblado de Botes durante 4 meses y se encontraban a unos días de seguir con su trayecto, los cuales se dirigirían a Tijuana para poder cruzar posteriormente a Estados Unidos.

poblado se dedican a estos oficios (siembra y corte de caña, maíz, chile, frijol y tomate). Algunos de ellos salen a trabajar a otros cañales de los poblados vecinos para poder obtener más ingresos.



Foto 11. Hectáreas de caña donde laboran algunos inmigrantes indocumentados en el corte de la misma. (Tomada el 9 de Febrero de 2007 por Neyfi España)



Foto 12. Platanales en el poblado de Francisco Botes. (Tomada el 9 de Febrero de 2007, por Yuri Cervantes)

En el caso de las 41 centroamericanas en este poblado, 39 son amas de casa y 2 niñas; algunas con oficios extras por ejemplo 3 laboran en las dos tiendas del poblado, 12 se dedican a la costura y venta de ropa de bazar ya sea dentro de la comunidad o en poblaciones cercanas.

Asimismo 24 solo se dedican a las labores del hogar viven en unión libre con pobladores de Botes, sus únicos ingresos económicos provienen de sus parejas, que desempeñan el oficio de jornaleros³² recibiendo un salario de \$100.00 pesos diarios pero en ocasiones sólo trabajan dos o tres veces por semana, situación que los empuja a seguir inmigrando a otros puntos del Estado donde obtengan un mayor salario como es Playa del Carmen, Tulum, Cancún, etc.

Cabe destacar que los 27 hombres indocumentados centroamericanos que habitan en el lugar reciben el mismo salario que los nacionales, pero sin seguro médico. Y al igual que para los inmigrantes centroamericanos del poblado de Javier Rojo Gómez la época de zafra es la más redituable para ellos.

³² El jornalero a diferencia de los agricultores cuentan con un patrón que es el que los contrata y les paga un salario o mejor conocido como jornal de trabajo. Los jornaleros trabajan en varias actividades del campo y no tienen un lugar fijo. Tanto se pueden dedicar al cultivo, como la siembra y la cosecha de los productos agrícolas.

3.2.2 Condiciones sociales

Las condiciones sociales en las que se encuentran los inmigrantes centroamericanos de Botes es muy diferente a las que presentan los de Javier Rojo Gómez. Pues a pesar de que en las dos poblaciones la presencia de mujeres es mayor, aquí son mujeres que viven en unión libre, y algunas con hijos, por tanto se dedican a las labores del hogar.

Los indocumentados que permanecen en esta localidad en su mayoría son beliceños, debido a la cercanía con el lugar. Las casas en las que habitan son propias, las cuales fueron construidas de madera o palos y con techos de huano y lamina, con cocina pequeña, algunos cuentan con estufas pequeñas o es su caso fogones³³.



Foto 13. Casas construidas de madera y huano en Botes.
(Tomada el 16 de Mayo de 2007, por Yuri Cervantes)



Foto 14. Parque del poblado de Botes, Q. Roo.
(Tomada el 16 de Mayo de 2007, por Neyfi España)

En cuestión de salud, éstos no cuentan con seguro médico por ello asisten al Centro de Salud de Rovirosa, pues en Botes no cuentan con él. De igual forma las inmigrantes centroamericanas que se llegan a embarazar son atendidas en dicho centro de salud, el cual les otorga una orden para que puedan ser atendidas el día de parto, en el hospital Morelos de Chetumal.

Por otra parte, las dos niñas salvadoreñas que se localizaron en esta localidad de 8 y 10 años, son hermanas y viven en el lugar desde hace 2 años, ya que su padre se vino desde hace 4 años y las envió a buscar a ella y a su madre, estas niñas asisten a la escuela, pues trajeron consigo sus documentos que acreditan sus estudios y acta de nacimiento,

³³ El Fogón simula una pequeña chimenea hecha de cal y piedras, de forma ovalada o cuadrada en donde con ayuda de leña calientan o preparan sus comidas.

igualmente conviven con los niños del lugar sin problema alguno, ya que no son objeto de burla porque sean de otro país, sin embargo no cuentan con seguro médico, al igual que sus padres.

Igualmente la interacción que existe entre los habitantes del poblado y los inmigrantes es tranquila, pues no hay mucha convivencia con ellos. Mayormente los inmigrantes centroamericanos se encuentran en sus casas, al igual que los demás habitantes y por ello no tienen mucho contacto, por que además es un poblado que no cuentan con distracciones para sus habitantes solo un pequeño parque en el centro de la comunidad.

Ante esto, los mismos habitantes casi no conocen a los inmigrantes y una buena parte de ellos ignora su presencia incluso este es el caso de la propia Delegada Municipal que no conoce a los inmigrantes que habitan la misma población.

3.3 Una ruta del tráfico de migrantes en la Ribera del Río Hondo

Las rutas que el migrante centroamericano emprende con el objetivo de llegar a Estados Unidos son varias; así estas operan de acuerdo a Juan Artola (2005), en base a una serie de puntos preestablecidos entre los que se destacan:

a) Plataformas: Aquellas zonas de concentración donde arriban, se reagrupan, se resguardan y parten los bloques de migrantes.

b) Puertos de enlace: Aquellos lugares provistos de rutas alternas desde donde se redireccionan los migrantes.

No obstante, el tráfico de migrantes no siempre sigue rutas preestablecidas, sino que cambia sus caminos o trayectos con el objetivo de que no sean detenidos por autoridades migratorias. Así las comunidades fronterizas de la Ribera del Río Hondo, son en ocasiones plataformas y puertos de enlace del inmigrante centroamericano indocumentado.

Por ejemplo Francisco Botes, es una comunidad donde arriban, se resguardan y permanecen o continúan su camino, igualmente es un punto de enlace para poder llegar a otras zonas o lugares con mayores oportunidades de trabajo y seguir posteriormente a Estados Unidos. Pero las rutas que los migrantes centroamericanos emprenden desde que salen de sus lugares de origen es larga, difícil y llena de extorsiones y mordidas para algunas autoridades.

3.3.1 La ruta de un hondureño

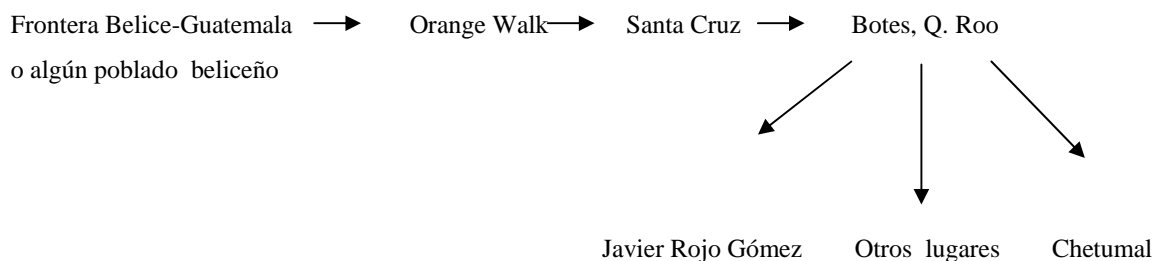
Gaspar de nacionalidad hondureña³⁴ es un inmigrante indocumentado que permanece en la Ribera del Río Hondo, es originario de La Ceiba, Honduras; tiene 28 años, de ocupación cortador de caña y albañil, salió de su país el 14 de Diciembre del 2005 con la finalidad de poder llegar a los Estados Unidos de América, de esta forma viajó hacia el país de Guatemala en donde estuvo trabajando un tiempo, hasta que decidió continuar su camino, por lo que se internó en Marzo del año 2006 a Belice, por la frontera de Melchor de Mencos, posteriormente abordó un autobús para la ciudad de Belice y nos decía: “al estar viajando en el autobús conocí a dos guatemaltecos, con los cuales me uní para hacer el viaje hasta Belice, en donde al llegar tomamos otro autobús para un poblado llamado Orange Walk, al llegar ahí nos bajamos en un parque y a un señor le platicamos que queríamos ir a México entonces nos llevó en un taxi hasta un poblado que se encuentra en la orilla del río, a él le pagamos 15 dólares americanos, después otro señor como de 30 años nos ayudó a cruzar a territorio mexicano en la noche por que nos decía que es cuando no hay ningún problema, le pagamos 65 dólares americanos cada uno de nosotros, para que nos cruzaran en un cayuco y aparte a un compañero le quitaron su reloj que traía.”

Esta persona desde que cruzó por Botes hace más de un año, se encuentra laborando en la comunidad de Javier Rojo Gómez, hasta el momento no ha podido juntar el dinero necesario para continuar a Estados Unidos, su situación migratoria sigue siendo la misma de indocumentado, aunque en ocasiones ha sido detectado por la autoridades del poblado, les da 100 pesos y no lo siguen molestando. Por parte del Instituto Nacional de Migración nunca ha sido aprendido, actualmente renta un cuarto con otros compañeros en donde cuenta con los servicios de luz, agua y drenaje, una pequeña estufa, una radio grabadora, hamacas y refrigerador, cada tres meses les envía 200 o 300 pesos a sus familiares, dependiendo su situación económica, sin embargo nos comentaba que a pesar de que su situación no es lo que esperaba, no desea regresar su país, sino por el contrario no pierde las esperanzas de llegar a Estados Unidos.

³⁴ La información que se presenta en este punto se obtuvo en base a una entrevista de un inmigrante; así como de una persona relacionada al paso de inmigrantes centroamericanos indocumentados a territorio mexicano (Botes); los nombres que aparecen no son los verdaderos.

Por otra parte Mario es una persona relacionada al cruce de indocumentados por Francisco Botes, los datos que nos proporcionó fueron breves pero importantes, ya que nos menciona algunos lugares, costo y la ruta que en ocasiones llevan a cabo.

Algunos de los migrantes centroamericanos llegan hasta la frontera de Guatemala-Belice, en donde algunas veces ya saben a quien dirigirse, una vez ingresados al territorio beliceño, a veces ya no cuentan con suficiente dinero; por que en su trayecto han tenido que pagarles a policías o personas para que puedan cruzar fronteras, ante esto algunos se emplean en Belice y nos decía: “una vez estando ellos ahí buscan la manera de cruzar a México, es cuando contactan a unas personas en Orange Walk, ellos nos avisan que día y hora los piensan traer a Santa Cruz y una vez en ese poblado, si no hay vigilancia se pasan enseguida, sino son llevados a una casa del poblado a esperar la noche u otro día para que nosotros los crucemos a Botes, les cobramos 60 o 70 dólares americanos según veamos a la persona, posteriormente son llevados a donde ellos elijan sea Javier Rojo Gómez o a la terminal de Chetumal, para que solos continúen hacia Cancún o a donde vayan.” Es decir la ruta hacia Botes para algunos indocumentados sería de la siguiente manera:



Aunque esta no es una ruta establecida para todos los inmigrantes que se encuentran en la Ribera del Río Hondo, ya que al ser este un río muy largo existen otras plataformas y punto de enlace para la llegada de los inmigrantes centroamericanos indocumentados a territorio mexicano. Además de que no todos llegan a las poblaciones de la Ribera por voluntad propia, sino también como ya se ha mencionado anteriormente por engaños o de manera forzada.

CONCLUSIONES

La migración de personas de origen centroamericano a la frontera sur de Quintana Roo es un fenómeno antiguo, que se ha desarrollado a lo largo de los años y que empezó con un flujo migratorio de beliceños a comunidades del Río Hondo por cuestiones de intercambio comercial o relaciones familiares, todo esto debido a la cercanía que se tiene con este país.

Actualmente este flujo migratorio se ha visto acompañado por una mezcla de personas de diferentes países centroamericanos que desde la época de los 80's (cuando esta región atravesó por una fuerte crisis política y económica) empezaron a salir de sus países de origen en búsqueda de mejores condiciones de vida.

De esta manera, la Frontera Sur de Quintana Roo se ha convertido en una zona de tránsito como de destino para los inmigrantes centroamericanos indocumentados, pues acceder a México desde esta franja fronteriza es más fácil, porque el costo es menor y la vigilancia es esporádica y escasa.

En este flujo de inmigrantes a las comunidades fronterizas de Quintana Roo se encuentran hombres, mujeres y niños, con niveles educativos muy bajos; cabe destacar que de acuerdo a las dos poblaciones estudiadas (Javier Rojo Gómez y Francisco Botes) son las mujeres las que tienen una mayor presencia, lo que confirma que son ellas en la actualidad las que tienen un fuerte papel en el fenómeno de la migración, pues ahora no sólo salen de sus países como acompañantes de sus esposos, padres o familia; sino que muchas de ellas tienen el papel central de proveedoras económicas para sus familias, lo que las lleva a decidir emigrar solas, aunque por ello corran muchos peligros debido a su doble vulnerabilidad de ser mujeres y no contar con documentos que comprueben su estancia legal en México.

La investigación de campo que se llevó a cabo en las poblaciones mencionadas anteriormente, ayudó a conocer algunos de los objetivos personales, económicos y familiares que los inmigrantes centroamericanos indocumentados tienen al momento de migrar, así como los factores que llevan a que estos permanezcan en las comunidades de Javier Rojo Gómez y Francisco Botes.

En los objetivos personales se encuentra mejorar su condición de vida y llegar a Estados Unidos; en los económicos se hallan conseguir empleo y obtener un buen salario; en los familiares están reencontrarse con algún familiar sea este padre, madre, hermanos o

primos. Sin embargo es necesario mencionar que el objetivo de llegar a Estados Unidos, para muchos se queda estancado por una largo tiempo, debido a que al cruzar la Frontera Sur de Quintan Roo se encuentran ante situaciones que muchos de ellos no esperaban, como que han sido engañados al decirles que habían cruzado el Río Bravo, cuando en realidad era el Río Hondo y por tanto son abandonados por los polleros; otra situación es cuando se han quedado sin dinero para seguir su camino por que han sido robados o debieron pagar a algunas autoridades migratorias para poder entrar a territorio Mexicano.

Por otra parte, los factores por los que los inmigrantes centroamericanos indocumentados permanecen en estas localidades son: 1) La vigilancia por parte de las autoridades migratorias es escasa y esporádica, en las dos comunidades que se estudiaron, por lo que ellos se sienten más seguros a no ser deportados; 2) consiguieron algún empleo, que les sirve para poder juntar dinero y seguir su camino; 3) Se han casado con alguna persona de la comunidad donde se encuentran y han formado una familia; 4) Les gusta la zona por que es tranquila y en ella han hecho amigos y familia; 5) la solidaridad que existe hacia ellos por parte de los habitantes de las comunidades en las que se encuentran, ha provocado que estos se sientan acoplados y por tanto no abandonen por un largo tiempo esta zona, pues algunos tienen hasta 5 o 6 años en ella.

No obstante, las condiciones en las que se encuentran estos inmigrantes en las poblaciones de Javier Rojo Gómez y Francisco Botes son desiguales, ésto porque mientras en la primera el ambiente es más dinámico por las mismas fuentes de trabajo como es la fabrica de azúcar y comercios que van desde abarrotes, carnicerías, bares, entre otros; esto lleva a que los inmigrantes se involucren en diferentes actividades pero sin acceso a la atención medica.

En lo que respecta a las mujeres son ellas las que enfrentan un mayor peligro pues en su mayoría se dedican a la prostitución por ser ésta una actividad con mayores ingresos. Ya que de las 60 mujeres entrevistadas en Rojo Gómez, 29 son sexo servidoras debido a que semanalmente pueden llegar a obtener hasta 2000 mil pesos, situación contraria a las empleadas domesticas o meseras que obtienen la mitad de ese ingreso por semana; no obstante y sin distinción de oficio ninguna de estas tienen seguro medico.

Cabe destacar que son las sexo servidoras las que corren un mayor riesgo en la actividad que realizan pues se encuentran expuestas al contagio de enfermedades de

transmisión sexual, además de ser maltratadas por sus clientes, sin embargo ninguna de las entrevistadas manifestó querer dejar ese oficio, ya sea por costumbre o porque realmente saben que es la actividad de la que pueden obtener mayores ingresos en este poblado.

Los hombres por su parte se dedican al corte de caña, trabajadores libres de la fábrica del ingenio azucarero, fumigadores, cortadores de caña y albañiles, aunque estos también no cuentan con seguro médico por su misma condición de indocumentados, sin embargo algunos cortadores de caña tienen la suerte de que sus jefes les proporcionen atención médica durante el periodo que trabajan con ellos.

En general los salarios que obtienen los indocumentados centroamericanos indocumentados son mayores a lo que ellos podrían obtener en sus países de origen, es por ello una de las razones más por la que permanecen en las localidades de estudio.

La condición de vida de los niños inmigrantes es realmente muy triste, pues de los cuatro niños localizados en este poblado sólo uno tiene acceso a la educación escolar, los otros tres por no contar con sus documentos y por descuido de la madre no asisten a la escuela y se dedican a vender en las calles o cantinas corriendo el riesgo de ser maltratados por las personas que frecuentan esos lugares, además se encuentran sucios y descalzos.

Los inmigrantes de Francisco Botes en su mayoría son beliceños esto debido a la cercanía que se tiene con este país, lo que ha llevado también a que exista un fuerte intercambio de mercancías en ambos lados de la frontera, pues cada fin de semana vienen a realizar sus compras los beliceños, o bien a visitar familiares o amigos, situación que se presenta también para personas mexicanas que cruzan la frontera a localidades beliceñas.

En este poblado los inmigrantes centroamericanos se dedican a la siembra y corte de caña, en donde al igual que la primera población no tienen acceso a la atención médica y muchos de ellos se encuentran casados con habitantes del poblado por lo que permanecen en el lugar. Además de ser este una localidad que favorece a los inmigrantes pues es uno de los puntos de cruce de la Frontera Sur de Quintana Roo, con menor riesgo para ellos y por lo tanto cuando desean pueden ir a visitar a sus familiares sin muchos problemas.

De igual manera, las indocumentadas centroamericanas que habitan en este poblado se encuentran viviendo en unión libre con habitantes de la localidad, algunas con hijos mexicanos pero sin poder registrarlos porque tienen miedo a ser reportadas por no

contar con documentos. El ambiente en el que viven estas mujeres es más tranquilo en comparación con las de Javier Rojo Gómez, pues se encuentran dedicadas a su familia y hogar, aunque algunas ayudan a la economía familiar costurando o planchando ropa de vecinos, familiares o amigos. Otras por el contrario se dedican a vender algunos productos en su casa como refrescos, dulces, entre otros. En lo que respecta a los niños inmigrantes en Francisco Botes, estos si asisten a la escuela y manifestaron estar contentos en el lugar que viven.

Ante este panorama es necesario que autoridades migratorias y gubernamentales tomen en cuenta este fenómeno migratorio en Quintana Roo, pues aunque no es nuevo si es importante estudiar y analizar este proceso migratorio que se presenta en este Estado, para diseñar políticas migratorias flexibles que ayuden a los inmigrantes centroamericanos indocumentados a que su permanencia en territorio mexicano no sea peligrosa, pues son seres humanos que lo único que buscan es mejorar su condición de vida.

Si bien el gobierno mexicano pide respeto a los derechos de los inmigrantes mexicanos en Estados Unidos, este también debe poner el ejemplo al asumir el compromiso de atender y defender eficientemente los derechos de los inmigrantes centroamericanos que se encuentran en México. Porque no sólo basta con firmar tratados y convenios internacionales y pensar que con eso se cumplió, sino llevar cabo acciones firmes que ayuden a desempeñar lo establecido.

Asimismo el cerrar fronteras no es una solución para frenar la entrada de indocumentados a los países, pero con ello lo único que se provoca es poner en mayor riesgo la vida de los inmigrantes al buscar otras formas de acceder al país que desean, en lugar de esto los gobiernos deben encontrar la manera de atender las demandas sociales de sus habitantes como son empleos y buenos salarios, porque si un ser humano se ve obligado a salir de su país arriesgando su vida es principalmente por estos factores.

La Frontera Sur de Quintana Roo merece ser atendida por las autoridades y académicos interesados para su estudio, porque aunque la entrada de inmigrantes es un proceso antiguo es poca la información que se tiene acerca de ella; por ello el presente trabajo pretendió dar un acercamiento al tema.

Por otra parte, el haber trabajado en la investigación de campo nos ayudo a acercarnos a las diferentes problemáticas que engloba el fenómeno de la migración,

situación que nos llena de satisfacción pues al estar en contacto con dicho fenómeno, nos llevo a conocer algunas situaciones por las que atraviesan los inmigrantes y que quizás escuchábamos que ocurren en otras partes de la frontera sin saber que también ocurren muy cerca de nosotros.

En conclusión esperamos que este trabajo pueda servir para investigaciones futuras de esta frontera, que cuenta con muchos temas de interés que podemos investigar y es una verdadera lastima que teniéndola cerca nos intereseamos muy poco en ella.

PROPUESTAS

- Incentivar a los alumnos y profesores para que lleven a cabo trabajos e investigaciones más profundas de la frontera México-Belice y de esta manera conocer de forma documentada las circunstancias y problemáticas en la que se encuentra dicha frontera; pues la información que existe actualmente es muy escasa.

- Reconocer que el fenómeno migratorio de esta frontera, es igual de importante como la de Chiapas, aunque no con la misma magnitud de flujo migratorios pero si con otros problemas como es la trata y tráfico de personas indocumentadas, armas, drogas y mercancías; todo esto con el objetivo de mantener una constante vigilancia por parte de autoridades migratorias en esta área fronteriza.

- Difundir información pública, sobretodo a las personas que habitan en comunidades fronterizas sobre temas de migración, tráfico y trata de personas, para que con ello se les brinde un mejor apoyo a los inmigrantes indocumentados que constantemente transitan o permanecen en ellas.

- Generar una cultura de respeto a los Derechos Humanos de los inmigrantes indocumentados tanto de la sociedad civil como de agentes migratorios, policía estatal, municipal y fronteriza; porque la seguridad de una frontera no solo se basa en la vigilancia y cuidado de ésta, sino también en respetar los derechos de los inmigrantes que buscan una mejor condición de vida.

- Capacitar continuamente a funcionarios públicos y demás personal policíaco encargados de esta frontera, para concientizarlos que los inmigrantes son personas que merecen un trato adecuado al momento de su aseguramiento y deportación; a su vez castigar severamente a todo aquel que realice actividades de extorsión contra los inmigrantes.

- Crear organismo no gubernamentales (ONG`s) o centros de ayuda para inmigrantes indocumentados pues a pesar de ser una zona fronteriza no existen actualmente estos.

- Proporcionar información por parte del Instituto Nacional de Migración, a los inmigrantes indocumentados sobre los trámites y documentos que se necesitan realizar para regularizar su situación migratoria; con el objetivo de que ellos obtengan un mejor empleo y salario.

BIBLIOGRAFIA

Fuentes Bibliográficas

Armijo Canto Natalia, (2008), **Dinámica Fronteriza México-Belice. Tema pendiente en la agenda de investigación sobre la Frontera Sur.** en: Villa Fuerte Daniel y García María del Carmen coordinadores; Migraciones en el Sur de México y Centroamérica, Editorial Porrúa y UNICACH.

Basail Rodríguez Ala, Coordinador (2005), **Fronteras des-bordadas. Ensayos sobre la Frontera Sur de México,** Casa Juan Pablos y Universidad de Ciencias y Artes de Chiapas, 1ª edición, México.

Blanco, Cristina (2000), **Las migraciones contemporáneas,** Alianza editorial, 1ª edición, Madrid, España.

Borja Rodrigo (1997), **Enciclopedia de la política,** Fondo de Cultura Económica, 1ª edición, México.

Castillo, Lattes y Santibáñez Jorge, Coordinadores (2000), **Migración y Fronteras,** El Colegio de la Frontera Norte: Plaza y Valdez, 2ª edición, Tijuana, Baja California.

Centro de investigaciones de Quintana Roo (1991), **Frontera Sur Historia y perspectiva,** Centro de investigaciones de Quintana Roo, 3ª edición, Quintana Roo.

Consejo Nacional de población (1992), **Migración Internacional en las Fronteras Norte y Sur de México,** CONAPO, 1ª edición, México.

Cultural (2004), **Mas actual siglo XXI, Historia del mundo y de las Artes, Enciclopedia Temática Universal,** Editorial Cultural, Madrid, España.

Dachary, Alfredo y otros autores (1993), **Estudio Integral de la Frontera México-Belice,** Centro de Investigaciones de Quintana Roo, Tomo I y II, Chetumal, Quintana Roo.

Dachary, Alfredo y otro autores (1998), **El Caribe Mexicano una Frontera Olvidada**, Universidad de Quintana Roo y Fundación de parques y museos de Cozumel, 1ª edición, México.

Dávila Consuelo y Orozco José Luis (1997), **Breviario Político de la Globalización**, Facultad de Ciencias Políticas y Sociales de la UNAM, México.

Enciclopedia hispánica (1999), **Enciclopedia Británica Publishers Inc**, 1ª edición, Tomo V y X, Estados Unidos.

Hernández-Vela Edmundo (1999), **Diccionario de Política Internacional**, Porrúa, 5ª edición, México.

Instituto Nacional de Migración y Centro de Estudios Migratorios (2006), **Hacia una Política Migratoria del Estado Mexicano**, Instituto Nacional de Migración, 1ª edición, México.

Montaner Mariliana (2006), **Mujeres que cruzan fronteras**, Fondo de Desarrollo de las Naciones Unidas para la Mujer (UNIFEM) y Secretaria de Relaciones Exteriores México, 1ª edición, México.

Organización Internacional para las Migraciones (2006), **La Trata de personas. Aspectos Básicos**, Organización Internacional para las Migraciones, Instituto Nacional de Migración,

Pérez Brignoli Héctor (1990), **Breve Historia de Centroamérica**, Alianza editorial, 4ª edición, Madrid, España.

Sandoval Palacios, Juan Manuel, compilador (1993), **Las Fronteras nacionales en el umbral de dos siglos**, Instituto Nacional de antropología e Historia, 1ª edición, México.

Siliè, Segura y Dore Cabral Carlos (2002), **La nueva inmigración haitiana**, Editorial Flacsa, 1ª edición, Republica Dominicana.

Fuentes documentales

Aja Díaz Antonio y Gaztambide Geigel Antonio (2006), en Artículo **Migraciones: La Nueva Frontera en las Relaciones Internacionales**, LA Habana, San Juan.

Beltrán Santana Salvador (2006), Artículo de **Ponencia Mujeres, Migración y Derechos Humanos en Congreso Internacional sobre Derechos Humanos de las Mujeres Migrantes: Acciones para su protección**, México, D. F.

Tejeda Marlen (2006), Artículo de **Ponencia Abriendo Camino** en Congreso Internacional sobre los Derechos Humanos de las Mujeres Migrantes: Acciones para su protección, México, D. F, 24 y 25 de Abril.

Fuentes en revistas

Aguilar Eduardo, Director (2003), **Revista Río Hondo: Cultura, Política, Sociedad**, Numero 19, Chetumal, Q. Roo

Aguilar Eduardo, Director (2004), **Revista Río Hondo: Cultura, Política, Sociedad**, Numero 25, Chetumal, Q. Roo.

Chávez Rodríguez Ernesto (2006), **Frontera Sur y política migratoria en México (circularidad, seguridad y derechos humanos)** en Foreign Affaire en Español, Volumen 6, Numero 4, Octubre-Diciembre, México.

Consejo Nacional para la Cultura y las Artes. Programa Cultural de las Fronteras (1990), **Revista Cultura Sur**, Año 2, Volumen 1 Numero 7, Mayo-Junio, México.

Consejo Nacional para la Cultura y las Artes. Programa Cultural de las Fronteras (1991), **Revista Cultura Sur**, Año 3, Volumen 2 Numero 15, Septiembre-October, México.

Consejo Nacional para la Cultura y las Artes. Programa Cultural de las Fronteras (1992), **Revista Cultura Sur**, Año 4, Volumen 2 Numero 19, Mayo-Junio, México.

Consejo Nacional para la Cultura y las Artes, Programa Cultural de las Fronteras (1993), **Revista Cultura Sur**, Año 4, Volumen 4 Numero 24, Marzo-Abril, México.

Consejo Nacional para la Cultura y las Artes. Programa Cultural de las Fronteras (1995), **Revista Cultura Sur**, Año 7, Volumen 7 Numero 36, México.

De Vos Jan (1993), **Las Fronteras de la Frontera Sur** en Revista Cultura Sur, Volumen 4, Numero 23, Enero-Febrero, México.

Instituto Nacional de Migración y Centro de Estudios Migratorios (2005), **Propuesta de Política Migratoria Integral en la Frontera Sur de México**, Instituto Nacional de Migración, 2ª edición, México.

Instituto Nacional de Estadística Geográfica e Informática, INEGI (2005) Censo de Población del Estado de Quintana Roo.

SEP (1992), **Quintana Roo entre la Selva y el Mar; Monografía Estatal**, 2ª edición, México

Fuentes Hemerográficas

Gómez José Alberto, Director General (2006), El periódico Que Quintana Roo, Año VI, Numero 2360, Cancuc, Quintana Roo, 19 de Diciembre.

Menéndez Rodríguez Mario, Director General (2006), Por Esto! Quintana Roo, Año 14 Numero 4971, Cancún, Quintana Roo, 19 de Octubre.

Vega Martínez Elder Alberto, Director Editorial (2006), Diario de Quintana Roo, Chetumal, Quintana Roo, 15 de Mayo.

Fuentes en Internet

Artola Juan (2005), **Trafico de personas: cruce de Fronteras, Documentos de Identidad y principales rutas en Primer Foro: Hacia una Política Migratoria Integral en la Frontera Sur de México**, Tapachula Chiapas, disponible en <http://www.inami.gob.mx/paginas/foros/primerforo/insumos/trafico.pdf>

Universal, El (2007), **Belice la imaginaria Frontera Olvidada** del Periódico en línea El Siglo de Torreón, 15 de Marzo disponible en <http://www.elsiglodetorreon.com.mx/noticia/265093.belice-la-imaginaria-frontera-olvidada.html>

Universal, El (2007), **Suspenden construcción de carretera Quintana Roo- Guatemala** del Periódico en línea. El Siglo de Torreón, 20 de Diciembre disponible en <http://www.elsiglodetorreon.com.mx/noticia/319512.suspenden-construccion-de-carretera-gr-guatem.html>.

Velediaz Juan (2007), **Cruzan por Belice armas y drogas** en periódico en línea El Universal del jueves 15 de Marzo disponible en <http://www.eluniversal.com.mx/notas/412405.html>

Seminario

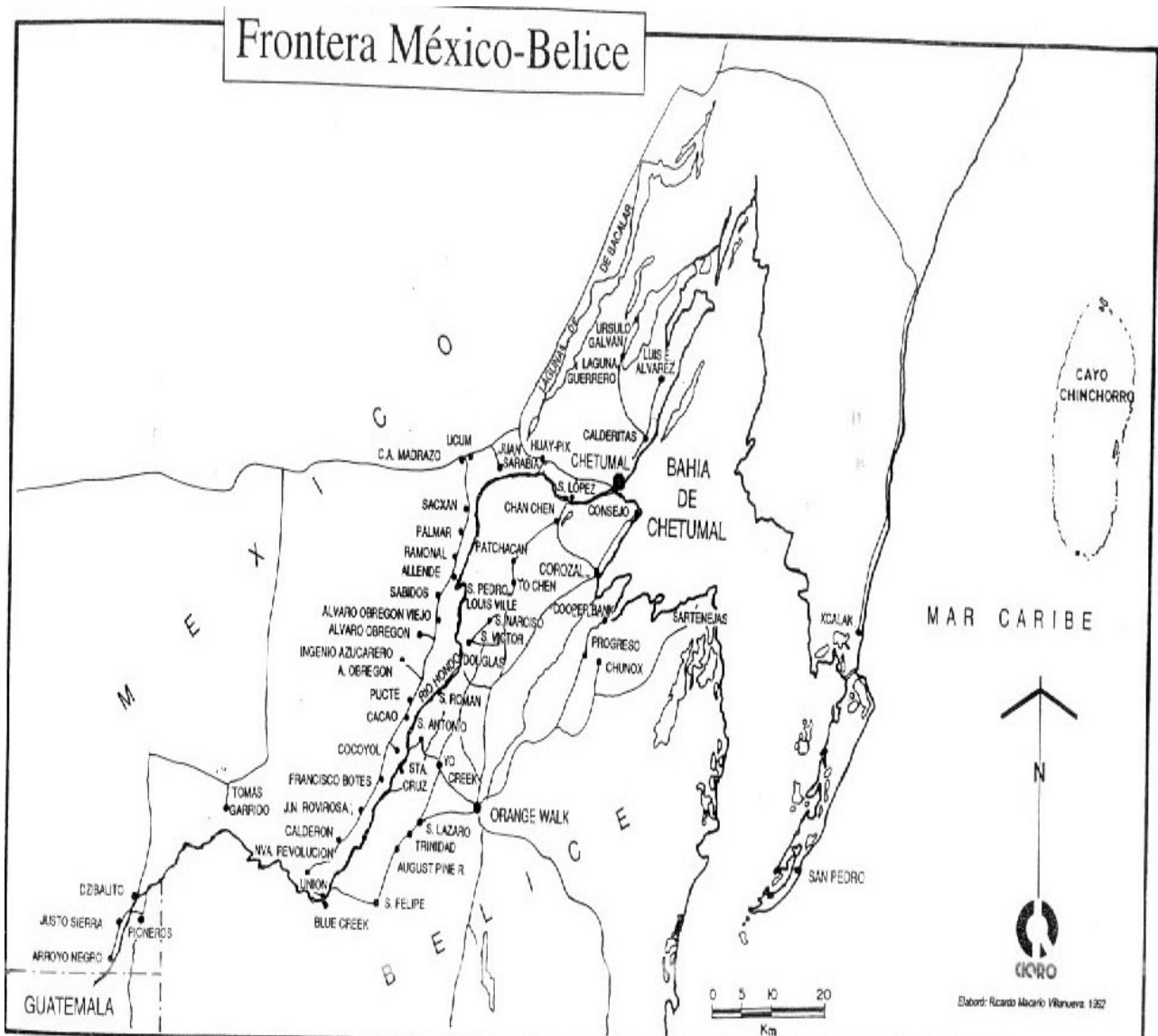
Colectivo por la Seguridad con Democracia y Derechos Humanos, el H Congreso del Estado de Quintana Roo y la Universidad de Quintana Roo (2006), **Seminario de la Seguridad en la Frontera Sur**, Chetumal, Quintana Roo.

ANEXO 1



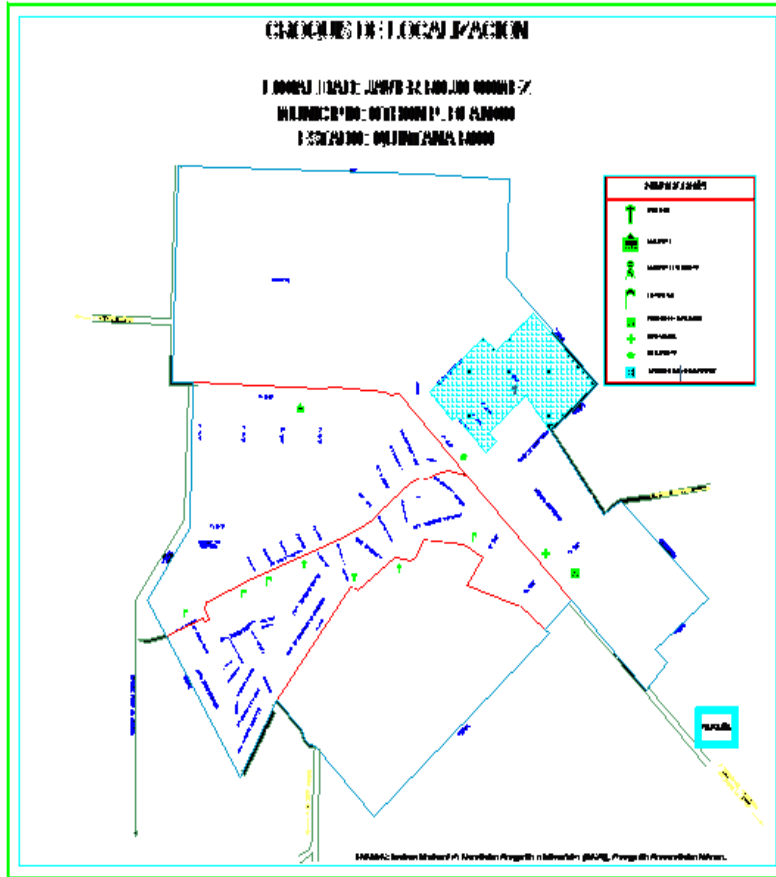
Fuente:
<http://www.senado.gob.mx/comisiones/directorio/asuntosfronterizos/assets/frontera-sur.jpg>

ANEXO 2

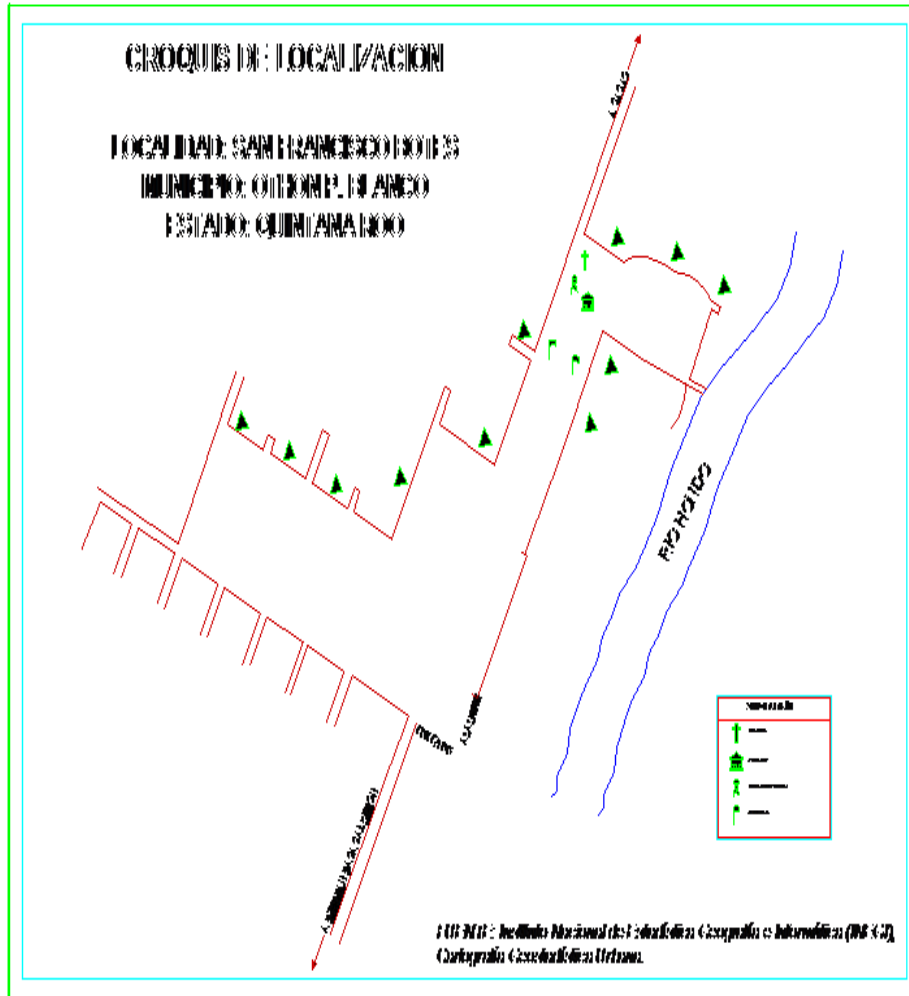


Fuente: Dachary Alfredo y otros autores(1993), Estudio Integral de la frontera México-Belice, Centro de Investigaciones de Quintana Roo, Tomo I, Chetumal, Q. Roo.

ANEXO 3



ANEXO 4



ANEXO 5

Entrevista para los inmigrantes centroamericanos indocumentados

Entrevista No. _____ Lugar: _____

Sexo _____ Edad _____

Nacionalidad _____

Escolaridad _____

Estado Civil _____

1. ¿Usted sabe leer y escribir?
2. ¿Además del español sabe algún otro idioma o lengua?
3. ¿Cuándo salio de su país de origen?
4. ¿Por qué decidió salir de su país?
5. ¿Tenia algún objetivo o meta cuando salio de su país?, ¿Cuál?
6. ¿Por dónde ingreso a territorio mexicano?, ¿Alguna persona le ayudo a internarse en México?, ¿Le pago a esa persona?, Podría decirnos cuánto le cobraron?
7. ¿Venía acompañado(a) de alguna persona cuando ingreso a México?
8. ¿Cuenta con algún documento que lo identifique, sea este acta de nacimiento, credencial, etc.?
9. ¿Desde cuándo radica en (Javier Rojo Gómez o Francisco Botes)?
10. ¿Cómo llego a esta comunidad?, ¿Porque permanece en ella?
11. ¿En qué trabaja?
12. ¿Usted cuenta con Seguro Medico?

13. ¿Ha recibido malos tratos por parte de su jefe o compañeros de trabajo?
14. ¿Podría decirnos cuánto gana?, si es casado(a) preguntar ¿Cuántas personas dependen de él o ella?
15. ¿Le envía dinero a sus familiares?
16. Durante el tiempo que ha permanecido en el poblado ¿ha regresado alguna vez a su país?, si contesta sí preguntar por donde lo ha hecho y porque regreso.
17. ¿La casa donde habita en la comunidad es rentada? ¿Qué artículos electrodomésticos tiene?
18. ¿Cómo es su relación son sus vecinos y amigos? Ha recibido ayuda por parte de ellos, si contesta sí preguntar cuál ha sido esa ayuda?
19. ¿Alguna vez ha sido acosado por parte de agentes migratorios o policías del poblado u otros?
20. ¿Cómo le ha hecho para que no sea detenido o deportado a su país de origen?
21. ¿Piensa seguir viviendo en el poblado por mucho tiempo?
22. ¿Usted como inmigrante conoce sus derechos humanos?
23. ¿Alguna vez ha pensado regularizar su situación migratoria en el país?, ¿Por qué no lo ha hecho?

Observaciones:

ANEXO 6

Entrevista para los niños inmigrantes indocumentados

Sexo: _____

Nacionalidad _____

Escolaridad _____

Lugar _____

1. ¿Con quién te veniste a México?

2. ¿Sabes porqué se vinieron?

3. ¿Tuvieron problemas en el camino con algún policía?, si contesta sí, preguntar:
¿Qué fue lo que paso?

4. ¿Aquí en el poblado vas a la escuela? Si contesta no preguntar por qué

5. ¿Tienes amigos en la comunidad?

6. ¿Cómo te llevas con tus amigos, te hacen alguna broma o burla porque no eres mexicano?

7. ¿Te gusta el poblado?

8. ¿Extrañas algo de tu país?

9. ¿Tus padres trabajan?, ¿Dónde?

10. ¿Les ayudas en algo a ellos?

11. ¿Te gustaría seguir viviendo en el poblado?

ANEXO 7

Entrevista para las personas del poblado

Lugar _____

Sexo _____

Edad _____

1. ¿Que opinión tiene usted acerca de los inmigrantes indocumentados de origen centroamericano que habitan en esta comunidad?
2. Si alguno de ellos le pidiera ayuda económica o de alojamiento se lo daría, si contesta sí, preguntar ¿Por qué?
3. ¿Tiene usted amigos o conoce alguna persona de esta condición migratoria?
4. ¿Usted sabe en que se emplean estas personas cuando llegan al poblado?
5. ¿Cuántas de estas personas considera que hay en esta comunidad?

ANEXO 8

Entrevista para las personas que vienen a comprar

Lugar: _____

Sexo _____

Nacionalidad: _____

1. ¿Por qué viene a comprar aquí?
2. ¿Desde cuándo cruza a comprar mercancías?
3. ¿Cuánto le cobran por cruzar?
4. ¿Qué artículos son los que compra?
5. ¿Cuál es la diferencia de los precios?
6. ¿Con qué frecuencia viene a comprar?
7. ¿No se le ha presentado algún problema por llevar algún producto de origen mexicano?
8. ¿Si los llegan a ver los policías beliceños que les dicen?
9. ¿Y por parte de autoridades mexicanas les han dicho algo?
10. ¿Cuando viene a Botes sólo compra y se va o aprovecha para visitar algún amigo, familiar?